

## Exkursionsroute Marokko

• Ort mit Übernachtung(en)



Das Bioklima im April ist für uns Mitteleuropäer ideal und auch im Süden sehr gut verträglich.

1 = Boumalne  
2 = Quarzazate




## Leistungen:

- Hin- und Rückreise: Flüge mit Air France Stuttgart-Paris-Marrakech und zurück
- 14 Übernachtungen im Doppelzimmer (Bad/Du, WC) mit Halbpension in ausgesuchten, guten Mittelklasse-Hotels
- Geographisches Exkursionsprogramm mit sämtlichen Fahrten, Ausflügen, Geländefahrzeugen, Führungen und Eintritten gemäß Programm
- fachkundige Exkursionsleitung durch den Landeskenner und Geographen Dr. Volker Höhfeld, außerdem lizenzierte, einheimischer Reisebegleiter
- Reiseliteratur

**Komplettpreis pro Person im DZ: 2460,- €**

EZ-Zuschlag: 380,- €

**max. Teilnehmerzahl: 16 Personen**



Medersa Ben Youssef, Marrakech

Nach der Anmeldung zu dieser Exkursion wird mit der von GEOPULS zugesandten Buchungsbestätigung eine Anzahlung (15 % des Reise-preises) fällig. Die Restzahlung erfolgt zwei Wochen vor Reisebeginn. Es gelten die Geschäftsbedingungen des Veranstalters: Geopuls GbR, Neckarhalde 62, 72108 Rottenburg (Tel. 07472-9808802). Bitte beachten Sie vor Reisebuchung unsere Allgemeinen Reisebedingungen sowie das Formblatt zur Unterrichtung des Reisenden bei einer Pauschalreise nach § 651a des BGB (EU-Richtlinie 2015/2302). Beides schicken wir vor Buchung gerne zu, oder kann auf/von der Webseite [www.geopuls.de](http://www.geopuls.de) eingesehen und ausgedruckt werden.

## MAROKKO - eine geographische Traverse durch Zentral- und Südmarokko

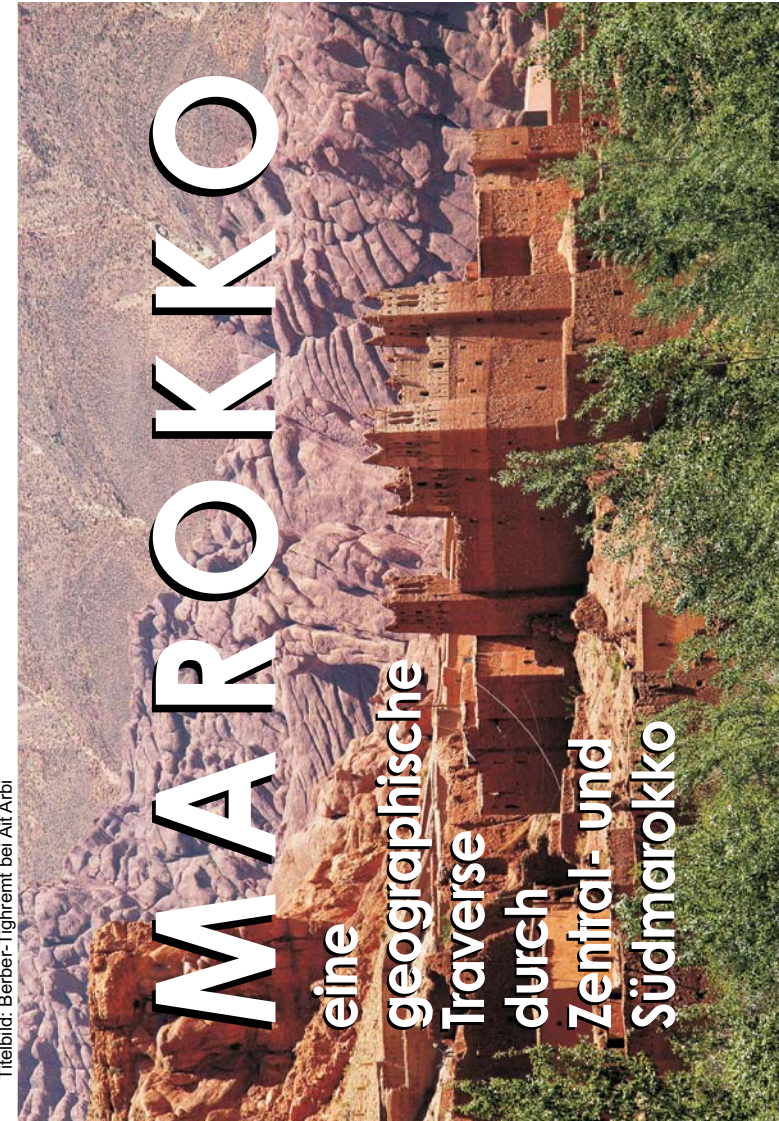
Trotz unübersehbarer französischer Einflüsse ist das besondere Flair des orientalisch-islamischen Kulturkreises in den meisten Lebensbereichen Marokkos immer noch lebendig: in Architektur, Kleidung, Lebens- und Wirtschaftsformen. Allein schon deswegen gilt das Land als eine der eindrucksvollsten Reiseregionen des arabischen Raumes. Und trotzdem ist es ein Land, in dem Massentourismus nur an ganz wenigen Plätzen eine Rolle spielt. Marokko besticht nicht mit seinen Stränden. Es verführt mit seinen traditionsreichen, lebhaften und faszinierenden Städten, mit seinen landschaftlichen Kontrasten, blühenden Agrarlandschaften, eindrucksvollen Zedernwäldern und mit seinen ethnisch vielfältigen Kolorierungen. Auf dem Hintergrund einer Szenerie aus Tausend und einer Nacht pulsiert das tägliche Leben mit seinen bisweilen krassen sozioökonomischen Gegensätzen zwischen Nord und Süd, zwischen Stadt und Land, zwischen Orient und Okzident. Man lebt und wirtschaftet in sozial- und



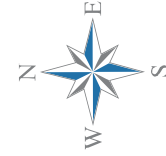
Schwätzchen in einem Mandelhain bei Tafraout im Antiatlas

kulturhistorischen Relikten, die man erlebt haben muss, um sie zu begreifen, und um darüber reden zu können. Entsprechend intensiv - und nicht selten hautnah - lässt sich so etwas nur auf einer Reise durchs Land erfahren. Auf einer eindrucksvollen Traverse bekommen Sie Einblicke in die verschiedenen Kulturlandschaften, Klima- und Vegetationsvarianten Marokkos. Die Route reicht von den Randwüsten der Sahara bis zu den einsamen Gipfeln des Hohen und Mittleren Atlas sowie zu den ertragreichen Bewässerungsregionen des Nordens. Sie werden verführt von aufregenden landschaftlichen Kontrasten, erleben römische, spanische portugiesische und maurische Kulturrelikte und ebenso die Gegensätze zwischen moderner Tourismusindustrie um Agadir und traditionellem Wirtschaften in den Atlasgebirgen.

Titelbild: Berber-Tighremt bei Ait Arbi



**vhs**  
mit Geographen  
unterwegs



**Reisetermin**

**20.03. - 03.04.2021**



**geopuls-studienreisen**

dem Reiseveranstalter, gegründet aus dem Geographischen Institut der Uni Tübingen

# Anmeldung

Studienreise

**Marokko** - eine geographische Traverse durch Zentral- und Südmarokko

**Reisetermin:** 20.03. - 03.04.2021 (15 Tage)

Ich melde mich/uns für diese Reise verbindlich, unter Anerkennung der genannten Reisebedingungen, zum oben genannten Reisetermin an.

vorerst nur unverbindliche Platzreservierung

Name, Vorname:

(wegen korrekter Ausstellung von Flugtickets, bitte alle Namen so eintragen, wie sie im Personalausweis oder Reisepass stehen)

Geburtsdatum: Staatsangehörigkeit:

Strasse:

PLZ, Ort:

Telefon:

E-Mail:

Als mitreisende Person melde ich außerdem an:

Name, Vorname:

Geburtsdatum: Staatsangehörigkeit:

Einzelzimmer  Doppelzimmer

Halbe DZ sind möglich, wenn sich ein weiterer passender Reisegast findet.

Ort, Datum

Unterschrift

Bitte senden Sie Ihre Anmeldung an:

**GEOPULS-Studienreisen GbR, Dr. R. Beck & Dr. H. Borger**  
Neckarhalde 62, 72108 Rottenburg a.N.  
Tel.: (07472) 9808802, Fax: (07472) 9808804

Ihr Ansprechpartner für diese Reise: Dr. Rolf Beck,  
Tel.: 07472-980802; e-Mail: r.beck@geopuls.de



dieser Folder wurde CO<sub>2</sub>-neutral hergestellt



Durchbruch des Flusses Dades am Südrand des Hohen Atlas

**GEOPULS** als Veranstalter für alle am Reisen interessierten Menschen wurde 2004 von Dozenten des Geographischen Instituts in Tübingen gegründet. Begeisterte Geographen und Landeskundler, die Natur, Kultur und Hintergründe eines Zielandes bestens vermitteln können, führen Sie bei allen Exkursionen. Wir versuchen dabei, ein Land möglichst umfassend zu bereisen, was bedeutet, dass neben den berühmten Sehenswürdigkeiten auch die Landesnatur Beachtung und Erklärung findet. Kleine Wanderungen, Spaziergänge und Stopp in der Natur bieten deshalb immer wieder eine schöne und interessante Abwechslung zum Kulturprogramm. Nicht zuletzt gilt es, ein Land so authentisch wie möglich zu erfahren und dabei gerade auch die oft übersehenen kleinen Dinge zu entdecken. Dies funktioniert am besten in einer überschaubaren Gruppe, weshalb die Teilnehmerzahl auf 16 Personen begrenzt ist.



im Färberviertel von Fès

## Exkursionsleitung: Dr. Volker Höhfeld



Volker Höhfeld ist der Orientexperte des Geographischen Instituts in Tübingen. Seit über 30 Jahren beschäftigt er sich mit diesem Kulturkreis. Jetzt im (Un)-Ruhestand bereitet es ihm Freude mit Menschen unterwegs zu sein, die die Welt mit ihm erleben und vor allem auch genießen wollen. Er hat die, aus seiner Sicht, schönste und abwechslungsreichste Route durch Marokko für Sie zusammengestellt.

## Programm in Stichworten (mehr unter [www.geopuls.de](http://www.geopuls.de))

**1.-2. Tag - Anreise / Marrakech:** Flug von Stuttgart via Frankfurt nach Marrakech. Am Nachmittag Königsstadt Marrakech mit Menara-Gärten und Besuch des berühmten Platzes der Gaukler. Am 2. Tag ganztägige Fuß- und Bus-Exkursion zur Stadtgeographie von Marrakech mit Besichtigung der wichtigsten Sehenswürdigkeiten (z.B. Bahia-Palast, Medersa Ben Youssef, Judenviertel, Souks) in und um das Weltkulturerbe Medina von Marrakech.

**3. Tag - Westlicher Mittlerer Atlas:** Travertin-Naturbrücke über die tief eingeschnittene Schlucht des Oued Mehasseur bei Demnate, zu den Wasserfällen des Oued Ouzoud und zum eindrucksvollen Stausee Bin-el-Ouidane am Oued el Abid.

**4. Tag:** Fahrt durch die Bewässerungsebenen von Afourer, zum Poljesee Aguelmane Azgiza und zu den Karstquellen des Oum-er-Rbia inmitten der Zedernwälder auf den abgelegenen Kalkhochflächen von Ajdir. Weiter bis Azrou.

**5.-6. Tag - drei Weltkulturerbestätten:** Medina der Königsstadt Meknès mit Ville Imperiale, die antike Römerstadt Volubilis sowie ausführliche Fuß-Exkursion in der fantastischen Medina der Königsstadt Fès.

**7. Tag - Mittlerer Atlas:** Durch den Zedernwald von Azrou, über die Vulkan-Hochflächen des Mittleren Atlas mit seinen Nomadensiedlungen zum wenig bekannten See Aguelmane Sidi Ali (Vulkan-Maar). Durch die Halfagras- und Artemisiasteppe nach Midelt am Fuß der Atlas-Kette des Jabal Ayachi (3737 m).

**8.-10. Tag - Hoher Atlas:** Auf grandioser Strecke über den Hohen Atlas ins Tafi-lalet mit mehreren Stopp bis in die, mit bis zu 150 m hohen Dünen ausgestattete Sandwüste südlich Erfoud (Erg Chebbi). Am 9. Tag führt die Route von Erfoud, durch die Oasen des Jorf (Qanat-Bewässerung), zur Todraschlucht und weiter durch die Massenkalk der südlichen Atlas-kette bis Boumalne am Dades. Am 10. Tag folgen wir dem Dadaestal, vorbei an imposanten Berbersiedlungen, hinauf in den Hohen Atlas bis zum atemberaubenden Dadesdurchbruch. Der Straße der Kasbahs folgend bis zur Kasbah von Taouirt, der Keimzelle der wachsenden Großstadt und marokkanischen Filmmetropole Ouarzazate.

**11.-13. Tag - Anti-Atlas:** Berbersiedlung Ait Ben Haddou (Weltkulturerbe) und über die Hamadas des Anti-Atlas zu den Siedlungen im Draatal mit Fußweg durch die Oase von Tanzikht; Fahrt über Ksar Tissergate bis Zagora. Am 12. Tag Fahrt über die südlichen Ausläufer des Jabal Siroua sowie über die Hochflächen des Anti-Atlas in das Sousstal nach Taroudant. Kleine Kutschfahrt in die Altstadt und Besuch der malerischen Suqs. Am 13. Tag von Taroudant durch die Hochtäler des Anti-Atlas' ins Zentrum der Granitberge zu den festungsartigen Bergdörfern der Schlöh-Berber. Besichtigung des einmaligen Agadir Tasguent und bei Tafraout kleine Wanderung durch die Granitformationen. Fahrt durch die Schluchten des Oued Ait Baha bis Ksar Tizourgane und zurück nach Taroudant.

**14.-15. Tag - Agadir / Rückreise:** Durch die Souss-Ebene bis Agadir, Besuch des Burgbergs und entlang der Küste bis Essaouira mit seinem portugiesischen Flair. Fahrt nach Marrakech und Rückflug nach Stuttgart via Wien. Änderungen vorbehalten