

# T A I W A N

16 Tage Exkursion / Rundreise:

## Formosa (*die schöne Insel*) – eine chinesische Demokratie



– Programmablauf –

Exkursionsleitung:  
Dipl.-Geogr. Weihsuan Lin und PD Dr. Harald Borger



Eine chinesische Demokratie - undenkbar? Auf Taiwan (mit einigen kleineren Inseln) ist dies seit 1991 in der Republik China verwirklicht. Warum also nicht mal in ein ganz anderes chinesisches Land reisen?

Von der kommunistischen Volksrepublik China als abtrünniger Teil betrachtet, hat Taiwan eine enorme wirtschaftliche Entwicklung vorzuweisen und gehört heute zu den 30 Ländern mit dem höchsten Wohlstand (Kaufkraft bereinigt nicht weit hinter Deutschland und noch vor Italien und Spanien). Der hohe Lebensstandard spiegelt sich in zahlreichen Bereichen wider: angefangen bei der hervorragenden Infrastruktur, die eine angenehme Fortbewegung in den modernen Metropolen wie auch in den abgeschiedenen Berg- und Küstenregionen ermöglicht, über das Gesundheitswesen, was sich für den Reisenden besonders in der Hygiene beim Essen positiv bemerkbar macht, bis hin zur vorbildlichen Bildungspolitik. Taiwan, mit rund 23 Mio. Einwohnern und 36.006 km<sup>2</sup> Fläche in etwa vergleichbar mit den Niederlanden (16,4 Mio. Einwohner, 41.526 km<sup>2</sup>), investiert wesentlich mehr Geld in die Ausbildung seiner Jugend als der deutsche Staat insgesamt. Dadurch ist Taiwan aber auch kein Billigurlaub-Paradies wie viele seiner Nachbarländer.

Von den Portugiesen zu recht *Ilha Formosa* (die schöne Insel) genannt, lockt Taiwan, abseits der Hightech-Produktion rund um die Metropole Taipei, bis heute mit einer einzigartigen subtropischen, und im äußersten Süden tropischen, Natur. Der größte Teil der Insel wird durch Bergmassive mit fast 4000 m Höhe geprägt. Heiße Quellen und aktive Plattentektonik deuten auf eine recht junge Entstehung – das Gebirge zählt zu den jüngsten weltweit. Ein schmaler, dünn besiedelter Küstenstreifen am Pazifik, von dem das Gebirge mit steilen Hängen emporragt, steht dabei im Kontrast zum dicht besiedelten Flachland mit den alten Städten im Westen der Insel. Spannend ist dabei nicht nur der Gegensatz von überwältigenden Naturschönheiten und der quirligen Metropole, sondern auch das Miteinander von alter Kultur und dem Leben von heute in einer modernen Gesellschaft.

Durch seine Geschichte hat Taiwan drei sehr unterschiedliche Bevölkerungsgruppen: 85% alteingesessene Chinesen, 13% chinesische Einwanderer ab 1949 sowie 2% malayo-polynesische Ureinwohner. Taiwan wurde vor etwa 10.000 Jahren von Stämmen besiedelt, deren Nachfahren heute v.a. im Bergland und an der Ostküste leben (Ureinwohner). Die als Alt-Chinesen bezeichnete Bevölkerung wanderte ab dem 3. und 4. Jh. (Hakka) und besonders im 17. Jh. (Fujian) ein. Der europäische Kolonialismus war nur ein kurzes Intermezzo (1590-1624 Portugiesen, 1624-1661 Holländer). 1684 eroberten die Mandschu Taiwan und gliederten es der chinesischen Provinz Fujian an. Ab 1885 war die Insel eigenständige (und fortschrittlichste) Provinz von China. 1895-1945 war Taiwan japanische Kolonie. In China wurde unterdessen 1911 der letzte Kaiser gestürzt und die Republik China gegründet, zu der Taiwan erst ab 1945, nach der japanischen Kapitulation, ebenfalls gehörte. Ab 1947 tobte in China ein Bürgerkrieg zwischen den Anhängern der Republik (Chiang Kai-shek) und den Kommunisten (Mao Zedong). Anfang 1949 musste sich Chiang Kai-shek mit 500.000 Soldaten und 1,5 Mio. Zivilisten nach Taiwan zurückziehen (Neu-Chinesen als jüngste Bevölkerungsgruppe Taiwans). Mit dem Beitritt der VR China in die UNO trat Taiwan 1971 aus und geriet zunehmend in politische Isolation. Statt einer Botschaft unterhält auch Deutschland seitdem lediglich ein Verbindungsbüro in Taiwan, das seit 1991 eine Demokratie ist.

Nur wegen dieser politischen Situation hat Taiwan bis heute keine Einträge in die UNESCO-Welterbeliste, obwohl das Land Stätten von weltweit einzigartigem Charakter zu bieten hat. 2002 wurden internationale Experten eingeladen, um 11 ausgewählte Stätten zu begutachten, darunter die atemberaubende Tarokoschlucht, das Alishan-Gebirge, der Yushan Nationalpark (Jade-Berg) und der Yangmingshan Nationalpark. Auf der Exkursion werden Sie deshalb nicht nur diese bedeutsamen Naturräume bereisen, sondern gleichermaßen die Kultur erleben - von den Dörfern der Ureinwohner bis zu den modernen Metropolen, von chinesischen Tempeln und traditionellen Wohnhäusern bis zum Wolkenkratzer, von der Landwirtschaft bis zu kulinarischen Genüssen. Dabei werden authentische Einblicke zu unvergesslichen Reiseindrücken. Ein wacher Kopf ist dabei natürlich erforderlich - eine besondere körperliche Fitness hingegen nicht.

## 1.-5. Tag: Anreise; der Westen und das zentrale Bergland

(Übernachtungen: 2 x in Lukang, 1 x am Sonne-Mond-See)



Lungshan Tempel in der Altstadt von Lukang und handgemachte Reisnudeln (hier die Trocknung an der Luft)

### 1. und 2. Tag: Anreise bis Lukang an der Westküste Taiwans

Direktflug (Nonstop) ab Frankfurt (Abflug voraussichtlich 11:20 Uhr) mit China Airlines zum internationalen Flughafen Taoyuan im Westen von Taipei. Ankunft in Taiwan am 2. Tag gegen 06:25 Uhr. Fahrt mit dem Reisebus nach Lukang an der Westküste Taiwans (ca. 138 km Autobahn). Nachdem wir uns im Hotel in Lukang eingerichtet haben, verbleibt genügend Zeit, sich etwas von der langen Anreise zu erholen und frisch zu machen. Am Nachmittag Erkundung von Lukang, die als eine der ursprünglichsten und typischsten Städte der Insel gilt.

**Lukang:** Die Altstadt von Lukang (85.000 Einw.) kann gemütlich bei einem Bummel über die Hauptstraße, an der fast alle Sehenswürdigkeiten liegen, erfasst werden. In der ehemaligen Hafenstadt, der Hafen ist seit der japanischen Besatzung geschlossen, stößt man dabei auf gleich mehrere Tempel zu Ehren der Meeresgöttin Matzu: vom größten daoistischen Tempel der Stadt (Tienhou-kung; 18. Jh.) liegt der kleinere Tempel Hsintsu-kung in einer Seitengasse keine 100 m entfernt. Ebenfalls in Sichtweite treffen wir hier des Weiteren auf den daoistischen Fengtien-kung, einem Tempel zur Ahnenverehrung. Der Lungshan-si (Ende 18. Jh.) im Südosten der Altstadt zählt hingegen zu den ältesten buddhistischen Tempeln ganz Taiwans. Die alte chinesische Hausbauweise kann in kleinen Gassen betrachtet werden, während in Werkstätten der Hinterhöfe das mittelständische Handwerk mit der Produktion traditioneller Gebrauchsartikel blüht.

### 3.Tag: Tagesexkursion rund um Lukang

Lukang ist unser Ausgangspunkt für eine kleine Zeitreise in das traditionelle China. Auf einem Tagesausflug in die nähere Umgebung werden wir uns mit der althergebrachten chinesischen Bauweise, der Landwirtschaft und dem alltäglichen Leben auf dem Dorf, sowie mit über Jahrhunderte überlieferten Handwerkstraditionen befassen. Angefangen von der Herstellung farbenprächtiger Lampions, über Holzschnitzereien und traditionellen Möbeln bis hin zu handgemachten Reisnudeln, deren Produktion wir uns genauer ansehen, bietet die Region Einblick in das traditionelle chinesische Leben, wie sonst kaum eine andere auf Taiwan. Wir können uns auch einmal eine Austernzucht oder eine Ananas-Plantage ansehen (wenn nicht an diesem, dann an einem anderen Tag)

### 4. Tag: Zentrales Bergland mit dem Sonne-Mond-See

Nach dem Frühstück verlassen wir Lukang und die flache Ebene der Westküste. Bereits nach kurzer Fahrzeit erreichen wir das zentrale Bergland und den Riyuehtan (Sonne-Mond-See), das beliebteste Urlaubsziel des taiwanesischen Inlandstourismus. In 748 m Höhe erwartet uns in reizvoller Landschaft am größten Binnengewässer Taiwans (11,6 km<sup>2</sup>) ein sehr angenehmes Klima. Die Fahrt rund um den See führt zu den bekanntesten Sehenswürdigkeiten und bietet, z.B. in einem Bunun-Dorf in einem Tal nicht weit vom See, Einblick in das Leben der malayo-polynesischen Ureinwohner. Unvergesslich der Sonnenuntergang am See – wenn das Wetter mitspielt – z.B. bei einer Fahrt mit dem Ruderboot. Übernachtung am See.

**Wenwu-Tempel:** Der bemerkenswerte Tempel vereinigt Elemente mehrerer philosophischer Schulen miteinander: die dunklen Steinblöcke des Bauwerks stehen im Kontrast zum hellen See (Yin und Yang), die Statuen der Haupthalle sind schamanisch, während in der hinteren Halle ein Standbild von Konfuzius seinen Platz hat.



Gebirgsbahn zum Alishan im zentralen Bergland und Tanzvorführung der Bunun-Ureinwohner


**Hsuan Chuang Si und Tzuenta:** im buddhistischen Tempel werden Reliquien von Hsuan Chuang, der buddhistische Schriften übersetzt hat, aufbewahrt. Rund 1 km oberhalb des Tempels befindet sich die neunstöckige Pagode Tzuenta, deren Besuch sich allein schon wegen der fantastischen Aussicht lohnt. Die 45 m hohe Pagode ist die höchste Taiwans.

## 5. Tag: Alishan-Gebirge

Die heutige Fahrt führt, über den kleinen Ort Shuili, zunächst an den Westrand des zentralen Berglands bis Meishan, und von dort in das Alishan-Gebirge. Vom Aussichtsplateau Chushan bietet sich ein unvergesslicher Rundblick über die Gipfelregion des Alishan-Gebirges. In den Höhenlagen rund um den Alishan ist die Heimat der Tsou-Ureinwohner. Angebaut werden hier vor allem Tee und Betelpalmen (z.B. beim Dorf Shichon in 1140 m Höhe). Auf einem unserer Spaziergänge durch Bambus- und Zypressenwälder treffen wir u.a. in Fenchihu auf die äußerst seltene quadratische Bambusart. Berühmt ist auch der Tee aus dieser Region - der beste von ganz Taiwan. Auf der Fahrt treffen wir in den Ortschaften immer wieder auf die berühmte Schmalspurbahn, die bis zum Ort Alishan hinaufführt - etwas für Eisenbahn nostalgiker. Danach führt unser Weg zur Küstenebene bei Chiayi, um am späten Nachmittag unsere neue Unterkunft in der ehemaligen Hauptstadt Tainan zu erreichen.

**Alishan:** Kaum eine andere Gipfelregion Taiwans erfreut sich so großer Beliebtheit. Der Grund hierfür liegt ursprünglich im spirituellen Bereich: die Lebensenergie, das Chi, soll hier oben günstiger als überall sonst sein - jede Minute sei dabei so wertvoll wie ein ganzer Tag in der Ebene. Die Ursache hierfür ist im angenehmen Klima der Region zu suchen. Entsprechend gut ausgebaut ist daher die Infrastruktur, mit der die Anbaugelände von Tee und Betel, die Dörfer der Ureinwohner und die Aussichtspunkte über die Bergwelt recht unkompliziert zu erreichen sind. Hierbei erstaunt uns nicht nur der Bambushain Tsuichupo bei Fenchihu mit seinem einzigartigen quadratischen Bambus – zahlreiche Wasserfälle, Höhlen und schroffe Felsformation, umgeben von üppiger Vegetation hinterlassen einen unvergesslichen Eindruck.

## 5.-7. Tag: die alte Hauptstadt Tainan und der tropische Süden (Übernachtungen: 1 x in Tainan, 2 x in Kenting)



von links nach rechts: Baoan Tempel (Taipei), Daoistische Gottheit, Dim Sum-Restaurant

### 5. Tag (Fortsetzung):

Nachdem wir am späten Nachmittag des 5. Tages Tainan an der taiwanischen Westküste erreicht haben, lädt der Abend zu einem ersten Spaziergang in der ehemaligen Hauptstadt des Landes ein (Besichtigung der historischen Stadt am Vormittag des kommenden Tages).

### 6. Tag: die historische Hauptstadt Tainan

Der gesamte Vormittag und frühe Nachmittag ist der Altstadt und der Stadtentwicklung von Tainan gewidmet, einst Stützpunkt der niederländischen Kolonialbestrebungen – und zugleich Ort deren Niederlage. Nachdem wir uns ein Bild von der alten Hauptstadt gemacht haben, geht die Fahrt durch eine Region mit zahlreichen Litchi- und Pampelmusen-Plantagen bis in den äußersten Süden (ca. 174 km), wo wir auf eine ganz andere Vegetation stoßen. Im tropisch geprägten Südzipfel der Insel liegt unser Hotel inmitten des Kenting Nationalparks in der kleinen Küstenstadt Kenting.

**Tainan:** mit 730.000 Einwohner ist die ehemalige Hauptstadt (1663-1885) neben Taipei die kulturell und historisch interessanteste Stadt Taiwans. 1590 eroberten die Portugiesen und deren Nachfolger, die Spanier, den Norden Taiwans, 1624 die Holländer den Süden der Insel. Aus den militärischen Auseinandersetzungen gingen 1641 die Holländer als Sieger hervor. Ihre Herrschaft war jedoch nur von kurzer Dauer, bis Ko Hsing Ka die Holländer besiegte und Tainan 1663 zur ersten Hauptstadt Taiwans machte. 1682 wurde die Insel von China erobert und schlossen sie der chinesischen Provinz Fujian an. Dennoch unterschied sich schon damals die wirtschaftliche Entwicklung Taiwans durch zuvor vollzogene Reformen von China. Seit der kurzen Unabhängigkeit, in der ein reges kulturelles Leben begann, gilt Tainan bis heute als Stadt der Tempel und spricht daher besonders historisch und religiös Interessierte besonders an. Innerhalb der Altstadt liegen die Hauptsehenswürdigkeiten nahe beieinander und sind bequem zu Fuß zu erreichen. Abgesehen von den Tempeln sind dabei die Reste des 1653 von den Holländern erbauten Forts Providentia von Interesse. Von der alten Stadtmauer zeugen v.a. noch das Osttor und das große Südtor. Mit dem Bus steuern wir den Kungtzumiao, den ältesten Konfuzius-Tempel Taiwans an. Der 1665 errichtete Gebäudekomplex gilt als Paradebeispiel des Ming-Stils, wie er auf

Taiwan selten anzutreffen ist. Etwas außerhalb befindet sich, inmitten ausgetrockneter Salzfelder, das von den Japanern restaurierte Fort Zeelandia der Holländer, ein paar Kilometer nördlich davon der Shengmumiao, Taiwans größter und vielleicht imposantester daoistische Tempel.

**Litchi und Pampelmuse:** Der bis zu 30 m hohe Baum, botanisch *Litchi chinensis*, stammt ursprünglich aus dem Süden Chinas, wo sie seit mehr als 4000 Jahren kultiviert wird. Die Pflanze mit den geschmackvollen Früchten stellt sehr hohe Anforderungen an Klima und Boden und wird deshalb nur selten außerhalb des natürlichen Verbreitungsgebietes angebaut. Zu den Haupterzeugerländern gehört heute Taiwan. Die Erntezeit ist im Juli, weshalb wir während unserer Reise keine Bäume mit Früchten sehen werden. Anders hingegen die Pampelmuse (*Citrus maxima*), zu deren Saison wir genau richtig sind. Alle Zitruspflanzen (Mandarine, Zitronatzitrone, Kumquat und Pampelmuse) stammen aus Südostasien und Süd-China. Die meisten der heute kommerziell genutzten Sorten (Orangen, Grapefruit, Clementinen, Zitronen, Limetten, etc.) gehen hingegen auf Kreuzungen zurück (z.B. Orangen aus Mandarine und Pampelmuse).

## 7. Tag: Tagesexkursion im Kenting Nationalpark

Mitten im gleichnamigen Nationalpark liegt die Ortschaft Kenting, unser Ausgangspunkt für eine Tagesexkursion im ältesten Schutzgebiet Taiwans (1984 zum Nationalpark erklärt). Während Taiwan überwiegend zu den Subtropen gehört, reicht nur die Südspitze der Insel in die tropische Klimazone hinein. Neben den schönsten Stränden des Landes erwartet uns hier eine üppige tropische Vegetation in einer wunderbaren Landschaft mit zahlreichen Naturphänomenen – angefangen von den Küstenformen bis hin zu natürlichen Gasfeuern. Im rund 1.800 km<sup>2</sup> großen Nationalpark sind über 200 Vogel-, 240 Schmetterlings-, 45 Reptilien- und 2200 Pflanzenarten beheimatet.

**Hengchun:** Die kleine Stadt ist die einzige Taiwans, bei der noch alle ursprünglichen Stadttore erhalten sind. Im Westen säumen Sanddünen den Strand zum Südchinesischen Meer, südlich von Hengchun gibt das Freilandmuseum der Sisalindustrie Einblick in die Verarbeitung der Faserpflanze (1901 aus Mexiko importiert), die wegen der strapazierfähigen Seile, die aus ihr hergestellt wurden, einst wichtig für die Schifffahrt war. Östlich von Hengchun ist mit etwas Glück ein nicht alltägliches Schauspiel zu beobachten: natürliche Gasaustritte, die zu Feuern entzündet werden können.

**Südostkap:** auf der rund 7 km langen Landzunge befinden sich mehrere Parkanlagen mit gut ausgebauten Rundwegen durch das üppige Grün zu Aussichtsplattformen mit phantastischem Blick über die Küstenlandschaft, zu Felsgrotten und Tropfsteinhöhlen. Im tropischen Küstenwald ist ein ca. 2 km langer Streifen des ursprünglichen Waldgebietes erhalten, dessen Pflanzen ursprünglich als Samen aus Indonesien und von den Philippinen angeschwemmt wurde. Der Wechsel zwischen steilen Klippen und feinem Sandstrand in den Buchten mit klarem blauem Wasser macht den besonderen Reiz dieser Landschaft aus.

## 8.-10. Tag: Pazifikküste und östliches Bergland mit Taroko Nationalpark (Übernachtungen: 3 x in Hualien)



von links nach rechts: Pazifikküste zwischen Taitung und Hualien, Thermalquellen im Yangmingshan Nationalpark und bizarre Felsformationen von Yeliu

## 8. Tag: Fahrt entlang der Pazifikküste (East Coast National Scenic Area) bis Hualien

Nach der zweiten Übernachtung in Kenting verlassen wir den äußersten Süden. Am heutigen Tag ist vor allem der Weg das Ziel: entlang der traumhaft schönen Pazifikküste werden wir die Fahrt des Öfteren unterbrechen, um die herrliche Landschaft genießen zu können. Noch bis vor einigen Jahren, vor dem Bau der Pazifikstraße, war die gesamte Küstenregion der am meisten abgelegene Landesteil. Trotz einer gewissen wirtschaftlichen Entwicklung durch die neue Straßenverbindung, hat die Küste ihre ursprüngliche Abgeschlossenheit bewahrt und ist bis heute, wie auch das zentrale Bergland, der Lebensraum für viele nicht-chinesischen Ureinwohner Taiwans. Über Tawu und den idyllischen Fischerhafen Taimali erreichen wir nördlich von Taitung den südlichen Ausgang des East Rift Valley, den großen tektonischen Grabenbruch parallel zur Ostküste. Unsere heutige Route führt jedoch entlang der Pazifikküste, wo in einer Landschaft von einmaliger Schönheit (East Coast National Scenic Area) vor allem die Natur mit einigen Überraschungen auf uns wartet. Am Abend erreichen wir Hualien, wo wir für 3 Übernachtungen Quartier nehmen. Die Plattentektonik wird Thema des 10. Tages sein, wenn wir hier aus den Norden des East Rift Valley erkunden.

**Tulan:** Etwas mehr als 10 Kilometer nördlich von Taitung überrascht eine englische Hinweistafel mit der Aufschrift „water flowing up“ – aufwärts fließendes Wasser. Es handelt sich hierbei um eine optische Täuschung, durch die die Gesetze der Physik außer Kraft gesetzt zu sein scheinen ...



Nachtleben in der Kleinstadt Kenting, Shakatang-Trail über und entlang der Taroko-Schlucht (Taroko Nationalpark)

**Chengkung:** Der kleine Fischerhafen bietet Gelegenheit für eine Mittagspause. Auf der weiteren Fahrt treffen wir 5 km nördlich von Chengkung auf **Sanhsientai**. Auf dem kleinen Korallenfelsen, der über eine Bogenbrücke erreicht werden kann, haben der Legende nach drei der acht Unsterblichen auf ihrem Weg zur Zauberinsel Penglai übernachtet.

**Grotten der acht Unsterblichen (Pa Hsien Tung):** Nördlich von Changpin treffen wir auf jene Stätte, die - wiederum der chinesischen Legende nach - den acht Unsterblichen als Wohnort und zur Meditation diente. Später lebten hier daoistische Einsiedler. Über einen Holzsteg überwinden wir insgesamt 145 m Höhe (zwar recht anstrengend, aber lohnenswert) und erreichen die historischen Wohngrotten der Einsiedler. Die 1. Haupthöhle ist dabei mit ihrer Heilquelle besonders interessant, während andere Höhlen zum Teil bis heute von modernen Einsiedlern bewohnt sind (insg. ca. 1 Stunde Aufenthalt, festes Schuhwerk notwendig).

**Fengpin:** Nach Überquerung des südlichen Wendekreises und herrlichen Buchten mit schwarzen Stränden aus vulkanischen Sanden erreichen wir den kleinen Ort Fengpin, in dem überwiegend Ami, die an der Ostküste am weitesten verbreiteten Ureinwohner, leben.

**Hualien:** Mit 200.000 Einwohnern ist Hualien die größte Stadt an der gesamten Ostküste. Die traditionelle Altstadt, in einer spektakulären Landschaft zwischen Pazifischem Ozean und Bergen gelegen, unterscheidet sich in vielerlei Hinsicht von den hektischen Städten der Westküste. Mit ihren Sehenswürdigkeiten, die zu abendlichen Spaziergängen einladen, ist Hualien idealer Ausgangspunkt für unsere Tagesausflüge in die Taroko-Schlucht und in das East Rift Valley.

## 9. Tag: Tagesexkursion in den Taroko Nationalpark

Von unserem Hotel in Hualien führt der heutige Tagesausflug, den wir am frühen Morgen beginnen, in den Taroko Nationalpark, mit der Region um den Sonne-Mond-See und dem Alishan-Gebirge eine der Hauptattraktionen der Natur auf Taiwan, die man auf keinen Fall versäumen sollte (in der Sprache der Ami-Ureinwohner bedeutet Taroko schlicht „schön“). Die unter größten Anstrengungen 1960 geschaffene Panoramastraße (East-West Coast Highway) führt in den Norden des zentralen Berglands und zu unvergesslichen Höhepunkten in der Natur.

**Taroko Nationalpark:** Nach der Durchquerung der atemberaubenden Schlucht (Taroko Gorge), durch die wir ins Gebirge hinauf fahren, erreichen wir Tienhsiang. Von hier aus führt uns ein Wanderweg zum Paiyang-Wasserfall und zur 25-Tunnel-Wanderung (Taschenlampe, Regenschutz, Getränke und trockene Ersatzkleidung [im Bus] mitnehmen). Nach der abwechslungsreichen und aufregenden Wanderung (insg. ca. 6-7 Stunden) entspannen wir uns mit einem Bad in den heißen Wenshan-Quellen (Badesachen mitnehmen!). Den Abschluss des Tages bildet eine 45-minütige Fahrt nach Tayuling, wo uns in 2565 m Höhe bei gutem Wetter eine überwältigende Aussicht erwartet.

## 10. Tag: Tagesexkursion in das East Rift Valley

Südlich Hualien beginnt das East Rift Valley, eine riesige, durch Plattentektonik entstandene Landschaftsform parallel zur Pazifikküste. Auf dem heutigen Ausflug werden wir uns, außer mit diesem markanten Naturphänomen, zudem mit dem Buddhistischen Zentrum und der ethnischen Minderheit in der Region, den Ami, beschäftigen. Sollte noch genügend Zeit verbleiben, unternehmen wir außerdem einen Abstecher in die Berge bei Fuyan.

**East Rift Valley:** Es gibt nicht viele Regionen auf der Erde, wo wir die Auswirkungen der Plattentektonik auf kleinstem Raum in ähnlich beeindruckender Weise sehen können. In nur 30 km Entfernung werden vom Meeresspiegelniveau Höhen von fast 4000 m erreicht (Yu Shan, 3952 m). Durch das unmittelbare Aufeinandertreffen der Eurasischen - und Philippinischen Platte, die von der Pazifischen Platte nach Westen gedrückt wird, werden die Gesteine in mächtigen Faltungen zum Zentralen Gebirge Taiwans (Tschungyang Schanmo) aufgetürmt – ein Prozess, der bis heute noch nicht abgeschlossen ist. Entlang einer Schwächezone, die äußerst geradlinig verläuft, ist das East Rift Valley eingebrochen. Die Fortsetzung dieser Schwächezone ist im durchgehenden Verlauf der Küste nördlich von Hualien sowie südlich von Taitung zu verfolgen (siehe Übersichtskarte).

**Buddhistisches Zentrum:** In Hualien wurde 1966 die Tzu Chi Foundation, die größte Nicht-Regierungsorganisation (NGO) der chinesischen Welt, von einer buddhistischen Nonne gegründet. Im Zentrum werden wir viel interessantes über diese humanitär sehr aktive Organisation erfahren.

**Ethnische Minderheiten:** Die Ami stellen mit ca. 130.000 Menschen die zahlenmäßig größte Gruppe der Ureinwohner Taiwans. Die Familien sind matriarchalisch organisiert, d.h. die Autorität liegt bei den Frauen. So obliegen nicht nur die Finanzen und die Regelung aller Alltagsfragen bei den Frauen, bei einer Hochzeit heiratet der Mann in die Familie der Frau und zieht in deren Haus. Die Ami siedeln vor allem an der Ostküste Taiwans (Besuch einer Vorführung alter Tänze der Ami). Im Raum Hualien sind außerdem die Truku, Kavalan und die Sakizaya als kleinere Stämme anzutreffen.

Die Atayal (80.000 Menschen), deren Gesellschaft patriarchalisch geordnet ist, sind im Norden des Gebirges zu Hause. Sie lebten hauptsächlich von Ackerbau und der Jagd und waren einst gefürchtete Kopfjäger. Heute sind sie überwiegend in der taiwanischen Gesellschaft integriert und nur wenige richten sich noch nach traditionellen Lebensweisen - vor allem aber ohne Kopfjagd. Nach Süden reichen einzelne Atayal-Siedlungen bis in den Taroko Nationalpark.

Der Süden Taiwans ist die Heimat der Paiwan (60.000 Menschen), deren Siedlungsgebiet sich über das südliche Bergland, während die Rukai (8.000 Menschen) nur in entlegenen Tälern des Berglandes leben. Beiden Stämmen gemeinsam ist eine Gesellschaftsordnung in Edle, denen das Land gehört, und Gemeine, die das Land bearbeiten. In der Ebene um Taitung im südlichen Teil der Ostküste sind außerdem die Puyuma (8.000 Menschen) beheimatet.

Ein typischer Hochgebirgsstamm sind die Bunun, die in Höhen um 1500 m in der Mitte des zentralen Berglands leben. In den Höhenlagen rund um den Alishan sind vor allem die Tsou ansässig, bei denen die dominierende Rolle der Männer stärker ausgeprägt war, als bei den anderen patriarchalischen Stämmen. Den Frauen war es sogar untersagt, die Beratungsstätte der Männer auch nur zu betreten. Als einer der kleinsten Stämme (4.000 Menschen) sind im Westen des Zentralen Berglands die Saysiat, Sediq und Thao anzutreffen.

## 11.-16. Tag: Taipei und der Norden; Rückreise (Übernachtungen: 4 x in Taipei, Innenstadt)



Taipei: Chiang Kai-shek Gedächtnishalle, Szene auf einem der zahlreichen Märkte, Fußgängerbrücke im Jachthafen von Danshui

### 11. Tag: von Hualien über die Küstenebene des Langyang Hsi nach Taipei

Die Fahrt von Hualien führt über den nördlichen Teil der Küstenroute bis Suao und dann über die Autobahn bis ins Stadtzentrum der Metropole Taipei. Am Nachmittag erste Erkundungen in Taipei mit dem National-Palast-Museum.

**Taipei:** Mit 2,7 Mio. Einwohnern (einschließlich der umliegenden Gemeinden wahrscheinlich über 5 Mio. Einwohner) fungiert die Hauptstadt nicht nur als Verwaltungszentrum, sie ist zugleich die Wirtschaftsmetropole und in zunehmendem Maße auch das kulturelle Zentrum des Landes. Taipei beheimatet die wichtigsten Museen, Universitäten, das Nationaltheater und setzt auch von der Architektur bis zur Mode die aktuellen Trends. In der Ebene des Danshui Ho, zwischen dem vulkanisch geprägten Yangmingshan im Norden und dem zentralen Bergland im Süden gelegen, erlangte die Stadt erst vor knapp 100 Jahren Bedeutung. 1920 mit 160.000 Einwohnern noch relativ klein, erreichte Taipei vor dem 2. Weltkrieg eine Einwohnerzahl von rund einer halben Million Menschen (inkl. Umland). Nach dem Rückzug der nationalchinesischen Truppen 1949, die nahezu die gesamten Goldreserven des damaligen Chinas sowie zahlreiche Kunstschätze mitbrachten, wurde Taipei zum Regierungssitz und nahm einen rasanten wirtschaftlichen Aufschwung. Hierdurch wurden immer mehr Menschen von der nun rasant wachsenden Stadt angezogen. Nachdem 1987 auch formal das Kriegsrecht beendet wurde, erfuhr Taipei auch umweltpolitisch einen raschen, positiven Wandel. Der Gegensatz zwischen Taipei und dem Rest des Landes ist auch für den ausländischen Besucher kaum zu übersehen. Während Taipei überwiegend die Stadt der chinesischen Einwanderer nach 1949 ist, bezeichnen sich die meisten Bewohner im restlichen Land als alteingesessene Taiwanesen. Auf den Besucher wartet eine moderne Weltstadt, in der altehrwürdige Tempel sich mit modernsten Hochhäusern auf interessanteste Weise abwechseln.

**National-Palast-Museum:** Nördlich der Innenstadt erhebt sich im chinesischen Stil der gigantische Gebäudekomplex des Museums, dem im gesamten chinesischen Kulturkreis eine Bedeutung zukommt, die der des Louvre für Europa gleichgestellt werden kann. Bereits die Kaiser der Sung-Dynastie (10.-13. Jh.) begannen mit der Sammlung, indem im gesamten Reich alles von Interesse durch ihre Beamten an den kaiserlichen Hof bringen ließen. Über die Yuan- und Ming-Dynastie bis zur Ching-Dynastie entwickelte sich so die kaiserliche Schatzkammer in der verbotenen Stadt Peking zu einer der größten Sammlungen weltweit. Durch den Sturz des letzten Kaisers 1911 gelangten die gesamten Schätze in den Besitz der Republik China, die 1925 die Tore der verbotenen Stadt für die Allgemeinheit öffnete. Während des Krieges mit Japan wurde die gesamte Sammlung nach Nanking in Sicherheit gebracht, 1949 auf dem Rückzug vor den Kommunisten nach Taipei verfrachtet, wo 1965 das eigens hierfür gebaute Museum eröffnet wurde. Von den rund 700.000 Einzelstücken werden 15.000 im Museum gezeigt, um dann alle 3 Monate komplett ausgewechselt zu werden.

## 12. und 13. Tag: Taipei – Hauptstadt und moderne Metropole Taiwans

An beiden Tagen widmen wir uns Taipei, das als asiatische Großstadt Traditionelles mit zukunftsorientiertem Flair verbindet und laut 'Asiaweek' heute als eine der lebenswertesten Metropolen Asiens bezeichnet wird. Nach zahlreichen Eindrücken am Tag wartet Taipei mit einem enormen Angebot für Nachtschwärmer auf: angefangen von der Chinesischen Oper und klassischen Konzerten im Nationaltheater, über Nachtmärkte bis zur reichhaltigen Palette an Kneipen und Bars, die teilweise hervorragende Live-Musik bieten. Nachstehend nur ein kleiner Auszug der wichtigsten Sehenswürdigkeiten von Taipei ...

**Mitsukoshi-Tower:** Das Bürohochhaus war bis zur Fertigstellung des Taipei 101 das höchste Gebäude der Stadt und bietet von seiner Aussichtsplattform einen der besten Ausblicke über die Stadt.

**Chiang Kai-shek Gedächtnishalle:** Das zum 5. Todestag des Präsidenten am 5.4.1980 eröffnete Gebäude ist kein Mausoleum, sondern vielmehr ein gigantisches Denkmal mit kleinem Museum zum Gedenken an den Staatsführer.

**Manka-Viertel:** In der südwestlichen Innenstadt erstreckt sich am Danshiu das alte Taipei mit dem Longshan-Tempel von 1738, der Huaxijie (Snake-Allee) - einer Gasse mit zahlreichen Garküchen und Gerichten der besonderen Art - und dem Jing Shan Tang-Tempel von 1854 sowie der alten Handelsstraße Taipeis (Chixin-Markt).

**Konfuziustempel:** Zwischen den beiden Flüssen Danshui und Jilong gehört der Schrein zu den drei größten, die auf Taiwan zu Ehren von Konfuzius errichtet wurden.

**Baoan-Tempel:** Der Ende des 18. Jhs. von Einwanderern aus Fujian errichtete Bau im Stil ihrer Heimat auf dem Festland vereinigt verschiedene Glaubensrichtungen Chinas - während die Architektur überwiegend daoistisch ist, wirkt die zweite Etage rein buddhistisch.

**Linantai:** Das Gebäude im Qing-Stil ist eines der besterhaltenen Beispiele für ein Wohnhaus der chinesischen Oberschicht. Neben der großzügigen Gartenanlage verdeutlichen die um 1740 entstandenen Wohnräume, dass beim Bauen vor allem das Fengshui - die Lehre von den unsichtbaren Kräften, die über Glück und Unglück des Hauses entscheiden - eine wichtigere Rolle gespielt hat, als baumeisterliche Aspekte.

**Taipei 101:** Der die moderne Oststadt optisch dominierende Wolkenkratzer war bei seiner Eröffnung 2004 das höchste Gebäude der Welt. Der von einem Tochterunternehmen der deutschen Hochtief errichtete Gigant ist einem Bambushalm nachempfunden.

**Pishan-Tempel:** Der im Süden der Stadt auf einem 320 m hohen Hügel im Grünen gelegene Tempel ist besonders wegen der grandiosen Aussicht über das gesamte Stadtgebiet ein beliebtes Ausflugsziel.

## 14. Tag: die Nordküste und der Yangming-shan Nationalpark

Die heutige Tagesexkursion (insg. 140 km) führt über das alte Goldgräberdorf Jiufen und die Hafenstadt Keelung entlang der Nordküste bis Yeliu. Zurück durchstreifen wir über kleine Straßen den Yangming-shan Nationalpark.

**Jiufen:** Das pittoreske Dorf wird bis heute durch steile Treppen und zahlreiche traditionelle Häuser geprägt. Ein Goldminenmuseum berichtet über vergangene Tage und nette Teehäuser laden zu einer gemütlichen Pause ein.

**Yeliu:** Die Brandung des Meeres hat äußerst bizarre Formen aus den hier anstehenden Gesteinen unterschiedlicher Härte heraus gewaschen, die wir auf einem kleinen Spaziergang am Yeliu Kap aus der Nähe betrachten werden.

**Yangmingshan:** Der kleinste Nationalpark Taiwans ist die Region mit der größten vulkanischen Tätigkeit der Insel. Schwefelbecken, heiße Quellen und Fumarolen (100-800°C heiße Gas- und Wasseraustritte aus Spalten) zeugen davon, dass der Vulkanismus noch aktiv ist.

## 15. und 16. Tag: eigene Erkundungen in Taipei; Rückreise

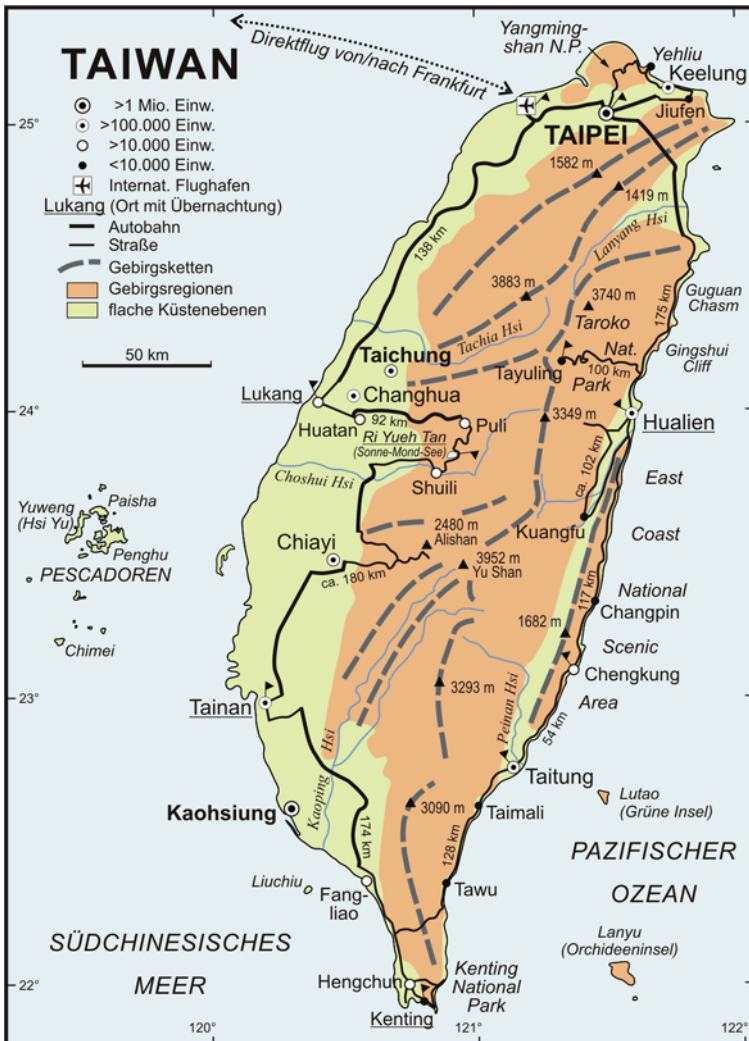
Der gesamte Tag steht für eigene Erkundungen zur Verfügung. Es gibt sicherlich für jeden noch viel zu entdecken: sei es in den zahlreichen Museen der Stadt, die von Kunst über Technik bis zum Historischen Museum einiges zu bieten haben, oder bei einer ausgiebigen Einkaufstour in den nicht enden wollenden Geschäftsvierteln, oder bei einem Ausflug mit öffentlichen Verkehrsmitteln in die umliegenden Berge, um den Blick über die Metropole in einem der schönen Parkanlagen zu genießen (z.B. vom Pishan-Tempel, siehe oben).

Nach dem gemeinsamen Abendessen, bei dem wir uns noch einmal von der taiwanesischen Küche verwöhnen lassen, erfolgt der Transfer zum Flughafen und der Rückflug nach Deutschland (Abflug voraussichtlich 23:00 h). Frankfurt erreichen wir am frühen Morgen des 16. Tages (gegen 06:50 h).




aus Papier und dünnen Bambus-Leisten hergestellte traditionelle Lampions

Wenn Sie Fragen, egal welcher Art zu dieser Reise haben, können Sie sich jederzeit an uns wenden. Ihr Ansprechpartner für diese Reise: Dr. Harald Borger; Tel. 07071-2977532, Mobil 0151-19638731



Reiseziele und -route im Überblick



**Dipl.-Geogr. Weihsuan Lin und Dr. Harald Borger**

Die gebürtige Taiwanerin studierte ab 2005 Geographie und Ethnologie in Tübingen, seit 2011 promoviert sie über Kultur und Religion in der modernen chinesischen Gesellschaft. Der deutschsprachigen Geographin wird es große Freude bereiten, mit Ihnen die unverfälschte chinesische Kultur, vom einfachen Leben auf dem Lande bis zum regen Treiben in der Weltstadt Taipei, und die Atemberaubende Schönheit der Natur ihrer Heimat gleichermaßen zu erleben. Besonders im Bergland und an der Ostküste erwecken dabei auch immer wieder die nicht-chinesischen Ureinwohner auf unser Interesse. Mit dem naturkundlich ausgerichteten Geographen Harald Borger bildet Weihsuan Lin für diese Reise ein Team, um ihnen auch die Zusammenhänge zwischen Natur und Kultur näher zu bringen. Wie überall auf der Erde beeinflussen die natürlichen Rahmenbedingungen (Klima, Landschaft, Vegetation, etc.) auch hier das Leben des Menschen und erklären so manche Ursache für das menschliche Handeln.

**Einreiseerlaubnis:** Für Taiwan benötigen deutsche Staatsbürger einen Reisepass, der bei Ausreise noch mindestens 6 Monate gültig sein muss, sowie ein gültiges Rückflugticket. Für einen touristischen Aufenthalt bis zu 30 Tagen wird kein Visum benötigt.

Die Belege beim Geldumtausch sollten bis zur Ausreise aufbewahrt werden, um rücktauschen zu können.

Fotos mit freundlicher Genehmigung von: Xu Wenjie, Xu Zinan, Emma, Yue Rongjing (Rice Yue)



Pflückerinnen auf einer Tee-Plantage im zentralen Bergland