


Geographie von T A I W A N

14 Tage Exkursion zur Lehrerfortbildung in den Herbstferien NRW: Formosa – eine chinesische Demokratie

14. - 27. Oktober 2018

– Programmablauf –



Exkursionsleitung:

Dr. Weihsuan Lin und PD Dr. Harald Borger



Eine chinesische Demokratie - undenkbar? Auf Taiwan (mit einigen kleineren Inseln) ist dies seit 1991 in der Republik China verwirklicht. Von der kommunistischen Volksrepublik China als abtrünniger Teil betrachtet, hat Taiwan eine enorme wirtschaftsgeographische Entwicklung durchlaufen und gehört heute weltweit zu den 30 Ländern mit dem höchsten Wohlstand (Kaufkraft bereinigt nicht weit hinter Deutschland und noch vor Italien und Spanien). Der hohe Lebensstandard spiegelt sich in zahlreichen Bereichen wider: angefangen bei der hervorragenden Infrastruktur, die eine zeitgemäße Fortbewegung in den modernen Metropolen wie auch in den abgeschiedenen Berg- und Küstenregionen ermöglicht, über das Gesundheitswesen, was sich für den Reisenden besonders in der Hygiene beim Essen positiv bemerkbar macht, bis hin zur vorbildlichen Bildungspolitik. Taiwan, mit rund 23 Mio. Einwohnern und 36.006 km² Fläche in etwa vergleichbar mit den Niederlanden (16,4 Mio. Einwohner, 41.526 km²), investiert wesentlich mehr Geld in die Ausbildung seiner Jugend als der deutsche Staat insgesamt. Dadurch ist Taiwan aber auch kein Billigurlaub-Paradies wie viele seiner Nachbarländer.

Von den Portugiesen zu recht *Ilha Formosa* (die schöne Insel) genannt, lockt Taiwan, abseits der Hightech-Produktion rund um die Metropole Taipei, bis heute mit einer einzigartigen subtropischen, und im äußersten Süden tropischen, Natur. Der größte Teil der Insel wird durch Bergmassive mit fast 4000 m Höhe geprägt. Heiße Quellen und aktive Plattentektonik deuten auf eine recht junge Entstehung – das Gebirge zählt zu den jüngsten weltweit. Ein schmaler, dünn besiedelter Küstenstreifen am Pazifik, von dem das Gebirge mit steilen Hängen emporragt, steht dabei im Kontrast zum dicht besiedelten Flachland mit den alten Städten im Westen der Insel. Spannend sind dabei nicht nur die siedlungsgeographischen Gegensätze, sondern auch das Miteinander von alter Kultur und dem Leben von heute in einer modernen Gesellschaft.

Durch seine Geschichte hat Taiwan drei sehr unterschiedliche Bevölkerungsgruppen: 85% alteingesessene Chinesen, 13% chinesische Einwanderer ab 1949 sowie 2% malayo-polynesische Ureinwohner. Taiwan wurde vor etwa 10.000 Jahren von Stämmen besiedelt, deren Nachfahren heute v.a. im Bergland und an der Ostküste leben (Ureinwohner). Die als Alt-Chinesen bezeichnete Bevölkerung wanderte ab dem 3. und 4. Jh. (Hakka) und besonders im 17. Jh. (Fujian) ein. Der europäische Kolonialismus war nur ein kurzes Intermezzo (1590-1624 Portugiesen, 1624-1661 Holländer). 1684 eroberten die Mandschu Taiwan und gliederten es der chinesischen Provinz Fujian an. Ab 1885 war die Insel eigenständige (und fortschrittlichste) Provinz von China. 1895-1945 war Taiwan japanische Kolonie. In China wurde unterdessen 1911 der letzte Kaiser gestürzt und die Republik China gegründet, zu der Taiwan erst ab 1945, nach der japanischen Kapitulation, ebenfalls gehörte. Ab 1947 tobte in China ein Bürgerkrieg zwischen den Anhängern der Republik (Chiang Kai-shek) und den Kommunisten (Mao Zedong). Anfang 1949 musste sich Chiang Kai-shek mit 500.000 Soldaten und 1,5 Mio. Zivilisten nach Taiwan zurückziehen (Neu-Chinesen als jüngste Bevölkerungsgruppe Taiwans). Mit dem Beitritt der VR China in die UNO trat Taiwan 1971 aus und geriet zunehmend in politische Isolation. Statt einer Botschaft unterhält auch Deutschland seitdem lediglich ein Verbindungsbüro in Taiwan, das seit 1991 eine Demokratie ist.

Nur wegen dieser politischen Situation hat Taiwan bis heute keine Einträge in die UNESCO-Welterbeliste, obwohl das Land Stätten von weltweit einzigartigem Charakter zu bieten hat. 2002 wurden internationale Experten eingeladen, um 11 ausgewählte Stätten zu begutachten, darunter die tief in das sich hebende Gebirge eingeschnittene Tarokoschlucht, das Alishan-Gebirge, der Yushan Nationalpark (Jade-Berg) und der Yangmingshan Nationalpark. Auf der Exkursion werden Sie deshalb nicht nur die bedeutsamen Naturräume bereisen, sondern gleichermaßen die Kultur erleben - von den Dörfern der Ureinwohner bis zu den modernen Metropolen, von chinesischen Tempeln und traditionellen Wohnhäusern bis zum Wolkenkratzer, von der Landwirtschaft bis Hightech-Industrie.

1.-5. Tag: Anreise; der Westen und das zentrale Bergland

Unterkunft: *Hotel UNI-Resort**** (Lukang, 2 Übernachtungen)*
*Sun Moon Lake Youth Activity Center*** (Ri Yue, 1 Übernachtung)*



Lungshan Tempel in der Altstadt von Lukang und handgemachte Reisnudeln (hier die Trocknung an der Luft)

14. und 15.10.2018: Anreise bis Lukang an der Westküste Taiwans

Am 14.10.2018 Direktflug (Nonstop) ab Frankfurt (Abflug voraussichtlich 11:20 Uhr) mit China Airlines zum internationalen Flughafen Taoyuan im Westen von Taipei. Ankunft in Taiwan am 15.10.2018 gegen 06:25 Uhr. Fahrt mit dem Reisebus zum Science Park in Hsinchu, der Hightech-Metropole Taiwans; danach Weiterfahrt nach Lukang an der Westküste der Insel (insg. ca. 138 km Autobahn). Am Nachmittag Erkundung von Lukang, die als eine der ursprünglichsten und typischsten Städte der Insel gilt. Erkundung der religiösen und kulturellen Grundlagen der taiwanesischen Gesellschaft.

Lukang: Die Altstadt von Lukang (85.000 Einw.) kann durch eine Fußexkursion über die Hauptstraße, an der fast alle Sehenswürdigkeiten liegen, erfasst werden. In der ehemaligen Hafenstadt, der Hafen ist seit der japanischen Besatzung geschlossen, stößt man dabei auf gleich mehrere Tempel zu Ehren der Meeresherrin Matzu: vom größten daoistischen Tempel der Stadt (Tienhou-kung; 18. Jh.) liegt der kleinere Tempel Hsintsu-kung in einer Seitengasse keine 100 m entfernt. Ebenfalls in Sichtweite treffen wir hier des Weiteren auf den daoistischen Fengtien-kung, einem Tempel zur Ahnenverehrung. Der Lungshan-si (Ende 18. Jh.) im Südosten der Altstadt zählt hingegen zu den ältesten buddhistischen Tempeln ganz Taiwans. Die alte chinesische Hausbauweise kann in kleinen Gassen betrachtet werden, während in Werkstätten der Hinterhöfe das mittelständische Handwerk mit der Produktion traditioneller Gebrauchsartikel blüht.

16.10.2018: Tagesexkursion rund um Lukang

Lukang ist unser Ausgangspunkt für eine kleine Zeitreise in das traditionelle China. Auf einem Tagesausflug in die nähere Umgebung werden wir uns mit der althergebrachten chinesischen Bauweise, der Landwirtschaft und dem alltäglichen Leben auf dem Dorf, sowie mit über Jahrhunderte überlieferten Handwerkstraditionen befassen. Angefangen von der Herstellung farbenprächtiger Lampions, über Holzschnitzereien und traditionellen Möbeln bis hin zu handgemachten Reisnudeln, deren Produktion wir uns genauer ansehen, bietet die Region Einblick in das traditionelle chinesische Leben, wie sonst kaum eine andere auf Taiwan. Wir können uns auch einmal eine Austernzucht oder eine Ananas-Plantage ansehen (wenn nicht an diesem, dann an einem anderen Tag)

17.10.2018: Zentrales Bergland mit dem Sonne-Mond-See

Nach dem Frühstück verlassen wir Lukang und die flache Ebene der Westküste. Bereits nach kurzer Fahrzeit erreichen wir das zentrale Bergland und den Riyuehtan (Sonne-Mond-See), das beliebteste Ziel des taiwanesischen Inlandtourismus. In 748 m Höhe erwartet uns am größten Binnengewässer Taiwans (11,6 km²) ein angenehmes Klima und eine üppige subtropische Vegetation der unteren Gebirgshöhenstufe. Die Fahrt rund um den See bietet, u.a. in einem Bunun-Dorf, Einblick in das Leben der malayo-polynesischen Ureinwohner. Übernachtung am See.

Wenwu-Tempel: Der bemerkenswerte Tempel vereinigt Elemente mehrerer philosophischer Schulen miteinander: die dunklen Steinblöcke des Bauwerks stehen im Kontrast zum hellen See (Yin und Yang), die Statuen der Haupthalle sind schamanisch, während in der hinteren Halle ein Standbild von Konfuzius seinen Platz hat.



Gebirgsbahn zum Alishan im zentralen Bergland und Bunun-Ureinwohner

Hsuan Chuang Si und Tzuenta: im buddhistischen Tempel werden Reliquien von Hsuan Chuang, der buddhistische Schriften übersetzt hat, aufbewahrt. Rund 1 km oberhalb des Tempels befindet sich die neunstöckige Pagode Tzuenta, deren Besuch sich allein schon wegen der fantastischen Aussicht lohnt. Die 45 m hohe Pagode ist die höchste Taiwans.


18.10.2018: Alishan-Gebirge

Die heutige Fahrt führt zunächst an den Westrand des zentralen Berglands und in das Alishan-Gebirge. In den Höhenlagen rund um den Alishan ist die Heimat der Tsou-Ureinwohner. Angebaut werden hier vor allem Tee und Betelpalmen (z.B. beim Dorf Shichon in 1140 m Höhe). Auf einem unserer Fußexkursionen durch Bambus- und Zypressenwälder treffen wir u.a. auf 800 bis über 2000 Jahre alte Baumriesen. Berühmt ist auch der Tee aus dieser Region - der beste von ganz Taiwan (Besuch einer privaten Teeplantage mit Produktionsstätte des Oolong-Tees). Neben der Wirtschaftsgeographie gehören Plattentektonik, Landschaftsentstehung und Umweltschäden zu den Themen des heutigen Tages. Danach führt unser Weg zur Küstenebene bei Chiayi, um am späten Nachmittag unsere neue Unterkunft in der ehemaligen Hauptstadt Tainan zu erreichen.

Alishan: Kaum eine andere Gipfelregion Taiwans erfreut sich so großer Beliebtheit. Der Grund hierfür liegt ursprünglich im spirituellen Bereich: die Lebensenergie, das Chi, soll hier oben günstiger als überall sonst sein - jede Minute sei dabei so wertvoll wie ein ganzer Tag in der Ebene. Die Ursache hierfür ist im angenehmen Klima der Region zu suchen. Entsprechend gut ausgebaut ist daher die Infrastruktur, mit der die Anbaugelände von Tee und Betel, die Dörfer der Ureinwohner und die Aussichtspunkte über die Bergwelt zu erreichen sind. Die Kehrseite der Medaille sind zum Teil enorme Erosionsschäden durch die Tätigkeit des Menschen.

5.-7. Tag: die alte Hauptstadt Tainan und der tropische Süden

Unterkunft: *Kindness Hotel Chihkan Tower* ^{***(*)} (Tainan, 1 Übernachtung)
Kenting Youth Activity Center ^{***} (Kenting, 2 Übernachtungen)



von links nach rechts: Baoan Tempel (Taipei), Daoistische Gottheit, Dim Sum-Restaurant

18.10.2018 (Fortsetzung):

Nachdem wir am späten Nachmittag Tainan an der taiwanischen Westküste erreicht haben, lädt der Abend zu ersten Erkundungen in der ehemaligen Hauptstadt des Landes ein (Besichtigung der historischen Stadt am Vormittag des kommenden Tages).

19.10.2018: die historische Hauptstadt Tainan

Der Vormittag ist der Altstadt und der Stadtentwicklung von Tainan gewidmet, einst Stützpunkt der niederländischen Kolonialbestrebungen – und zugleich Ort deren Niederlage. Nachdem wir uns ein Bild von der alten Hauptstadt gemacht haben, geht es am Nachmittag in die Bucht nördlich der Stadt, wo wir uns intensiv mit dem dort wichtigsten Wirtschaftszweig, der Austernzucht beschäftigen. Auf der Fahrt am späten Nachmittag bis in den äußersten Süden des Landes (ca. 174 km), durchqueren wir eine Region mit intensivem Anbau von Sonderkulturen (Zwischenstopps z.B. zur Betrachtung von Litchi- Mango- und Ananas-Plantagen). Im tropisch geprägten Südsüdpol der Insel, wo wir auf eine ganz andere Vegetation stoßen, liegt unsere Unterkunft inmitten des Kenting Nationalparks in der kleinen Küstenstadt Kenting.

Tainan: mit 730.000 Einwohner ist die ehemalige Hauptstadt (1663-1885) neben Taipei die kulturell und historisch interessanteste Stadt Taiwans. 1590 eroberten die Portugiesen und deren Nachfolger, die Spanier, den Norden Taiwans, 1624 die Holländer den Süden der Insel. Aus den militärischen Auseinandersetzungen gingen 1641 die Holländer als Sieger hervor. Ihre Herrschaft war jedoch nur von kurzer Dauer, bis Ko Hsing Ka die Holländer besiegte und Tainan 1663 zur ersten Hauptstadt Taiwans machte. 1682 wurde die Insel von China erobert und der chinesischen Provinz Fujian angeschlossen. Dennoch unterschied sich schon damals die wirtschaftliche Entwicklung Taiwans durch zuvor vollzogene Reformen von China. Seit der kurzen Unabhängigkeit, in der ein reges kulturelles Leben begann, gilt Tainan bis heute als Stadt der Tempel und spricht daher historische Interessierte besonders an. Innerhalb der Altstadt liegen die wichtigsten Objekte nahe beieinander und sind zu Fuß zu erreichen. Abgesehen von den Tempeln sind dabei die Reste des 1653 von den Holländern erbauten Forts Providentia von Interesse. Von der alten Stadtmauer zeugen v.a. noch das

Osttor und das große Südtor. Mit dem Bus steuern wir den Kungtzumiao, den ältesten Konfuzius-Tempel Taiwans an. Der 1665 errichtete Gebäudekomplex gilt als Paradebeispiel des Ming-Stils, wie er auf Taiwan selten anzutreffen ist. Etwas außerhalb und nördlich der Stadt wird im Gezeitenbereich eine intensive Austernzucht betrieben.

Litchi und Pampelmuse: Der bis zu 30 m hohe Baum, botanisch *Litchi chinensis*, stammt ursprünglich aus dem Süden Chinas, wo sie seit mehr als 4000 Jahren kultiviert wird. Die Pflanze mit den geschmackvollen Früchten stellt sehr hohe Anforderungen an Klima und Boden und wird deshalb nur selten außerhalb des natürlichen Verbreitungsgebietes angebaut. Zu den Haupterzeugerländern gehört heute Taiwan. Die Erntezeit ist im Juli, weshalb wir während unserer Reise keine Bäume mit Früchten sehen werden. Anders hingegen die Pampelmuse (*Citrus maxima*), zu deren Saison wir genau richtig sind. Alle Zitruspflanzen (Mandarine, Zitronatzitrone, Kumquat und Pampelmuse) stammen aus Südostasien und Süd-China. Die meisten der heute kommerziell genutzten Sorten (Orangen, Grapefruit, Clementinen, Zitronen, Limetten, etc.) gehen hingegen auf Kreuzungen zurück (z.B. Orangen aus Mandarine und Pampelmuse).

20.10.2018: Tagesexkursion im Kenting Nationalpark

Mitten im gleichnamigen Nationalpark liegt die Ortschaft Kenting, unser Ausgangspunkt für eine Tagesexkursion im ältesten Schutzgebiet Taiwans (1984 zum Nationalpark erklärt). Während Taiwan überwiegend zu den Subtropen gehört, reicht die Südspitze der Insel in die tropische Klimazone hinein. Hier erwartet uns hier eine entsprechend üppige Vegetation in einer Landschaft mit zahlreichen Naturphänomenen – angefangen von den Küstenformen, über schroffe Karsterscheinungen, bis hin zu natürlichen Gasfeuern. Im rund 1.800 km² großen Nationalpark sind über 200 Vogel-, 240 Schmetterlings-, 45 Reptilien- und 2200 Pflanzenarten beheimatet. Genauer werden wir auch die salztolerante Vegetation entlang der Küstenlinie betrachten, die an sehr trockene Standorte angepasst ist.

Hengchun: Die kleine Stadt ist die einzige Taiwans, bei der noch alle ursprünglichen Stadtttore erhalten sind. Im Westen säumen Sanddünen den Strand zum Südchinesischen Meer, südlich von Hengchun gibt das Freilandmuseum der Sisalindustrie Einblick in die Verarbeitung der Faserpflanze (1901 aus Mexiko importiert), die wegen der strapazierfähigen Seile, die aus ihr hergestellt wurden, einst wichtig für die Schifffahrt war. Östlich von Hengchun ist mit etwas Glück ein nicht alltägliches Schauspiel zu beobachten: natürliche Gasaustritte, die zu Feuern entzündet werden können.

Südostkap: auf der rund 7 km langen Landzunge befinden sich mehrere Teilbereiche des Nationalparks mit gut ausgebauten Rundwegen durch das üppige Grün zu Aussichtsplattformen mit Blick über die Küstenlandschaft, zu Felsgrotten und Tropfsteinhöhlen. Im tropischen Küstenwald ist ein ca. 2 km langer Streifen des ursprünglichen Waldgebietes erhalten, dessen Pflanzen ursprünglich als Samen aus Indonesien und von den Philippinen angeschwemmt wurde.

8.-9. Tag: Pazifikküste und östliches Bergland mit Taroko Nationalpark

Unterkunft: *Hualien Hero House**(*) (Hualien, 2 Übernachtungen)*



von links nach rechts: Pazifikküste zwischen Taitung und Hualien, Thermalquellen im Yangminshan Nationalpark und bizarre Felsformationen von Yeliu

21.10.2018: Fahrt entlang der Pazifikküste (East Coast National Scenic Area) bis Hualien

Nach der zweiten Übernachtung in Kenting verlassen wir den äußersten Süden. Am heutigen Tag ist vor allem der Weg das Ziel: entlang der geomorphologisch einzigartigen Pazifikküste werden wir die Fahrt des Öfteren unterbrechen, um die Landschaft genauer betrachten zu können. Noch bis vor einigen Jahren, vor dem Bau der Pazifikstraße, war die gesamte Küstenregion der am meisten abgelegene Landesteil. Trotz einer gewissen wirtschaftlichen Entwicklung durch die neue Straßenverbindung, hat die Küste ihre ursprüngliche Abgeschiedenheit bewahrt und ist bis heute, wie auch das zentrale Bergland, der Lebensraum für viele nicht-chinesischen Ureinwohner. Über Tawu und den Fischerhafen Taimali erreichen wir nördlich von Taitung den südlichen Ausgang des East Rift Valley, den großen tektonischen Grabenbruch parallel zur Ostküste. Unsere Route führt weiter entlang der Pazifikküste, wo die Landschaft (East Coast National Scenic Area) mit einigen Überraschungen auf uns wartet. Am Abend erreichen wir Hualien, wo wir für 2 Übernachtungen Quartier in einem Hotel der taiwanesischen Armee nehmen. Die Plattentektonik und der Vulkanismus werden, neben siedlungsgeographischen Aspekten, zu den Themen des heutigen Tages gehören.

Tulan: nördlich von Taitung überrascht eine englische Hinweistafel mit der Aufschrift „water flowing up“ – aufwärts fließendes Wasser. Es handelt sich hierbei um eine optische Täuschung, durch die die Gesetze der Physik außer Kraft gesetzt zu sein scheinen ...



Nachtleben in der Kleinstadt Kenting, Shakatang-Trail über und entlang der Taroko-Schlucht (Taroko Nationalpark)

Sanhsientai: eine Bogenbrücke führt zu Korallenfelsen, die der Küste vorgelagert sind; das Gestein steht im krassen Gegensatz zu den vulkanischen Formationen des Küstengebirges, einem ehemaligen, durch die Plattentektonik mit Taiwan verbundenem Inselbogen.

Pa Hsien Tung: durch die Brandung entstandene Hohlformen, deren unterschiedliche Höhenlagen die enormen Hebungsbeiträge durch die Plattentektonik in der jüngsten geologischen Vergangenheit verdeutlicht. Die Höhlen wurden u.a. von daoistischen Einsiedlern als Wohnhöhlen genutzt.

Fengpin: Nach Überquerung des südlichen Wendekreises, vorbei an schwarzen Stränden aus vulkanischen Gesteinen, erreichen wir den kleinen Ort Fengpin, in dem überwiegend Ami - die polynesischen Ureinwohner der Ostküste - leben.

Hualien: Mit 200.000 Einwohnern ist Hualien die größte Stadt an der gesamten Ostküste. Die traditionelle Altstadt, in einer spektakulären Landschaft zwischen Pazifischem Ozean und Bergen gelegen, unterscheidet sich in vielerlei Hinsicht von den hektischen Städten der Westküste. Mit seinen Sehenswürdigkeiten, die zu abendlichen Spaziergängen einladen, ist Hualien idealer Ausgangspunkt für unsere Tagesexkursion in die Taroko-Schlucht.

22.10.2018: Tagesexkursion in den Taroko Nationalpark

Die heutige Tagesexkursion, die wir am frühen Morgen beginnen, führt zunächst zu einem Aussichtspunkt mit Blick in den nördlichen Teil des tektonisch entstandenen Rift-Valleys zwischen Küstengebirge und zentralem Hochgebirge. Danach geht es in den Taroko Nationalpark, eine der Hauptattraktionen der Natur auf Taiwan, die man auf keinen Fall versäumen sollte (in der Sprache der Ami-Ureinwohner bedeutet Taroko schlicht „schön“). Die unter größten Anstrengungen 1960 geschaffene Panoramastraße (East-West Coast Highway) führt in den Norden des zentralen Berglands und zu unvergesslichen Höhepunkten in der Natur. Kaum irgendwo sonst auf der Erde sind die Bewegungen der Erdkruste so groß: mit fast 10 cm pro Jahr bewegen sich hier die Erdplatten aufeinander zu. Das Resultat ist das jüngste Hochgebirge der Erde, welches in nur 6 Mio. Jahren Höhen von fast 4.000 m über dem Meeresspiegel erreicht hat. Entsprechend gewaltig sind die Erosionsleistungen, wie sie sich hier mit hunderte Meter tief eingeschnittenen Schluchten zeigt.

East Rift Valley: Es gibt nicht viele Regionen auf der Erde, wo wir die Auswirkungen der Plattentektonik auf kleinstem Raum in ähnlich beeindruckender Weise sehen können. In nur 30 km Entfernung werden vom Meeresspiegelniveau Höhen von fast 4000 m erreicht (Yu Shan, 3952 m). Durch das unmittelbare Aufeinandertreffen der Eurasischen - und Philippinischen Platte, die von der Pazifischen Platte nach Westen gedrückt wird, werden die Gesteine in mächtigen Faltungen zum Zentralen Gebirge Taiwans (Tschungyang Schanmo) aufgetürmt – ein Prozess, der bis heute noch nicht abgeschlossen ist. Entlang einer Schwächezone, die äußerst geradlinig verläuft, ist das East Rift Valley eingebrochen. Die Fortsetzung dieser Schwächezone ist im durchgehenden Verlauf der Küste nördlich von Hualien sowie südlich von Taitung zu verfolgen (siehe Übersichtskarte).

Taroko Nationalpark: Nach der Durchquerung (teilweise zu Fuß) der gigantischen Schlucht (Taroko Gorge), durch die wir ins Gebirge hinauf fahren, erreichen wir Tienhsiang. Von hier aus führt uns ein Wanderweg zum Paiyang-Wasserfall und zur 25-Tunnel-Wanderung (Taschenlampe, Regenschutz, Getränke und trockene Ersatzkleidung [im Bus] mitnehmen).

Ethnische Minderheiten: Die Ami stellen mit ca. 130.000 Menschen die zahlenmäßig größte Gruppe der Ureinwohner Taiwans. Die Familien sind matriarchalisch organisiert, d.h. die Autorität liegt bei den Frauen. So obliegen nicht nur die Finanzen und die Regelung aller Alltagsfragen bei den Frauen, bei einer Hochzeit heiratet der Mann in die Familie der Frau und zieht in deren Haus. Die Ami siedeln vor allem an der Ostküste Taiwans.

Die Atayal (80.000 Menschen), deren Gesellschaft patriarchalisch geordnet ist, sind im Norden des Gebirges zu Hause. Sie lebten hauptsächlich von Ackerbau und der Jagd und waren einst gefürchtete Kopfjäger. Heute sind sie überwiegend in der taiwanischen Gesellschaft integriert und nur wenige richten sich noch nach traditionellen Lebensweisen - vor allem aber ohne Kopfjagd. Nach Süden reichen einzelne Atayal-Siedlungen bis in den Taroko Nationalpark.

Der Süden Taiwans ist die Heimat der Paiwan (60.000 Menschen), deren Siedlungsgebiet sich über das südliche Bergland, während die Rukai (8.000 Menschen) nur in entlegenen Tälern des Berglandes leben. In der Ebene um Taitung im südlichen Teil der Ostküste sind außerdem die Puyuma (8.000 Menschen) beheimatet.

Ein typischer Hochgebirgsstamm sind die Bunun, die in Höhen um 1500 m in der Mitte des zentralen Berglands leben. In den Höhenlagen rund um den Alishan sind vor allem die Tsou ansässig, bei denen die dominierende Rolle der Männer stärker ausgeprägt war, als bei den anderen patriarchalischen Stämmen. Den Frauen war es sogar untersagt, die Beratungsstätte der Männer auch nur zu betreten. Zu den kleinsten Stämmen gehören im Westen des Zentralen Berglands die Saysia, Sediq und Thao, im Raum Hualien die Truku, Kavalan und Sakizaya.

10.-14. Tag: Taipei und der Norden; Rückreise

Unterkunft: *Chiantan Youth Activity Center*** (Taipei, 3 Übernachtungen)*



Taipei: Chiang Kai-shek Gedächtnishalle, Szene auf einem der zahlreichen Märkte, Fußgängerbrücke im Jachthafen von Danshui

23.10.2018: von Hualien über die Küstenebene des Langyang Hsi nach Taipei

Die Fahrt von Hualien führt über den nördlichen Teil der Küstenroute (Quingshui Cliff) bis Suao und dann über die Autobahn bis ins Stadtzentrum der Metropole Taipei. Am Nachmittag erste Erkundungen in Taipei.

Quingshui Cliff: mit rund 800 m das höchste Kliff auf Taiwan; bis zum Gipfel des Quingshui, der direkt an der Küste zum Pazifischen Ozean emporragt, sind es 2408 m. Entsprechend problematisch ist hier die Verkehrsführung (Eisenbahn und Straße) im Hang mit zahlreichen und immer wieder stattfindenden Bergstürzen.

Taipei: Mit 2,7 Mio. Einwohnern (einschließlich der umliegenden Gemeinden wahrscheinlich über 5 Mio. Einwohner) fungiert die Hauptstadt nicht nur als Verwaltungszentrum, sie ist zugleich die Wirtschaftsmetropole und in zunehmendem Maße auch das kulturelle Zentrum des Landes. Taipei beheimatet die wichtigsten Museen, Universitäten, das Nationaltheater und setzt auch von der Architektur bis zur Mode die aktuellen Trends. In der Ebene des Danshui Ho, zwischen dem vulkanisch geprägten Yangmingshan im Norden und dem zentralen Bergland im Süden gelegen, erlangte die Stadt erst vor knapp 100 Jahren Bedeutung. 1920 mit 160.000 Einwohnern noch relativ klein, erreichte Taipei vor dem 2. Weltkrieg eine Einwohnerzahl von rund einer halben Million Menschen (inkl. Umland). Nach dem Rückzug der nationalchinesischen Truppen 1949, die nahezu die gesamten Goldreserven des damaligen Chinas sowie zahlreiche Kunstschätze mitbrachten, wurde Taipei zum Regierungssitz und nahm einen rasanten wirtschaftlichen Aufschwung. Hierdurch wurden immer mehr Menschen von der nun rasant wachsenden Stadt angezogen. Nachdem 1987 auch formal das Kriegsrecht beendet wurde, erfuhr Taipei auch umweltpolitisch einen raschen, positiven Wandel. Der Gegensatz zwischen Taipei und dem Rest des Landes ist auch für den ausländischen Besucher kaum zu übersehen. Während Taipei überwiegend die Stadt der chinesischen Einwanderer nach 1949 ist, bezeichnen sich die meisten Bewohner im restlichen Land als alteingesessene Taiwanesen. Auf den Besucher wartet eine moderne Weltstadt, in der altherwürdige Tempel sich mit modernsten Hochhäusern auf interessanteste Weise abwechseln.

Taipei 101: Der die moderne Oststadt optisch dominierende Wolkenkratzer war bei seiner Eröffnung 2004 das höchste Gebäude der Welt. Der von einem Tochterunternehmen der deutschen Firma Hochtief errichtete Gigant ist einem Bambushalm nachempfunden. Nicht weit vom Taipei 101 erstreckt sich ein Wohnviertel der Einwanderer von 1949, in dem die Siedlungsstrukturen von damals bis heute gut zu erkennen sind.

24.10.2018: Taipei – Hauptstadt und moderne Metropole Taiwans

Heute widmen wir uns Taipei, das als asiatische Großstadt Traditionelles mit zukunftsorientiertem Flair verbindet und laut 'Asiaweek' heute als eine der lebenswertesten Metropolen Asiens bezeichnet wird. Nach zahlreichen Eindrücken am Tag wartet Taipei mit einem enormen Angebot für Nachtschwärmer auf: angefangen von der Chinesischen Oper und klassischen Konzerten im Nationaltheater, über Nachtmärkte bis zur reichhaltigen Palette an Kneipen und Bars, die teilweise hervorragende Live-Musik bieten. Nachstehend nur ein kleiner Auszug der wichtigsten Sehenswürdigkeiten von Taipei, aus denen wir natürlich eine geographisch besonders relevante Auswahl treffen werden ...

Chiang Kai-shek Gedächtnishalle: Das zum 5. Todestag des Präsidenten am 5.4.1980 eröffnete Gebäude ist kein Mausoleum, sondern vielmehr ein gigantisches Denkmal mit kleinem Museum zum Gedenken an den Staatsführer.

Manka-Viertel: In der südwestlichen Innenstadt erstreckt sich am Danshui das alte Taipei mit dem Longshan-Tempel von 1738, der Huaxijie (Snake-Allex) - einer Gasse mit zahlreichen Garküchen und Gerichten der besonderen Art - und dem Jing Shan Tang-Tempel von 1854 sowie der alten Handelsstraße Taipeis (Chixin-Markt).

Konfuziustempel: Zwischen den beiden Flüssen Danshui und Jilong gehört der Schrein zu den drei größten, die auf Taiwan zu Ehren von Konfuzius errichtet wurden.

Baoan-Tempel: Der Ende des 18. Jhs. von Einwanderern aus Fujian errichtete Bau im Stil ihrer Heimat auf dem Festland vereinigt verschiedene Glaubensrichtungen Chinas - während die Architektur überwiegend daoistisch ist, wirkt die zweite Etage rein buddhistisch.



Pflückerinnen auf einer Tee-Plantage im zentralen Bergland

Linantai: Das Gebäude im Qing-Stil ist eines der besterhaltenen Beispiele für ein Wohnhaus der chinesischen Oberschicht. Neben der großzügigen Gartenanlage verdeutlichen die um 1740 entstandenen Wohnräume, dass beim Bauen vor allem das Fengshui - die Lehre von den unsichtbaren Kräften, die über Glück und Unglück des Hauses entscheiden - eine wichtigere Rolle gespielt hat, als baumeisterliche Aspekte.

25.10.2018: die Nordküste und der Yangming-shan Nationalpark

Die heutige Tagesexkursion (insg. 140 km) führt über kleine Straßen durch den Yangming-shan Nationalpark mit seinen postvulkanischen Erscheinungen (Fumarolen und Solfatare) bis nach Yeliu an der Nordküste und in das alte Goldgräberdorf Jiufen (Goldabbau unter Tage).

Yangmingshan: Der kleinste Nationalpark Taiwans ist die Region mit der größten vulkanischen Tätigkeit der Insel. Schwefelbecken, heiße Quellen und Fumarolen (100-800°C heiße Gas- und Wasseraustritte aus Spalten) zeugen davon, dass der Vulkanismus noch aktiv ist.

Yeliu: Die Brandung des Meeres hat äußerst bizarre Formen aus den hier anstehenden Gesteinen unterschiedlicher Härte heraus gewaschen, die wir auf einem kleinen Spaziergang am Yeliu Kap aus der Nähe betrachten werden.

Jiufen: Das pittoreske Dorf wird bis heute durch steile Treppen und zahlreiche traditionelle Häuser geprägt. Ein Goldminenmuseum berichtet über vergangene Tage (mit Demonstration der schwierigen Trennung des Goldes vom Abraummaterial) und traditionelle Teehäuser laden zum Abschluss der Exkursion zum Abendessen ein.

26.10. und 27.10.2018: eigene Erkundungen in Taipei; Rückreise

Der 26.10.2018 steht bis zum Nachmittag für eigene Erkundungen zur Verfügung. Es gibt sicherlich für jeden noch viel zu entdecken: sei es in den zahlreichen Museen der Stadt, die von Kunst über Technik bis zum Historischen Museum einiges zu bieten haben, oder bei einem Ausflug mit öffentlichen Verkehrsmitteln in die umliegenden Berge, um sich einen Überblick über die Metropole von erhöhtem Standort zu verschaffen (z.B. vom Pishan-Tempel).


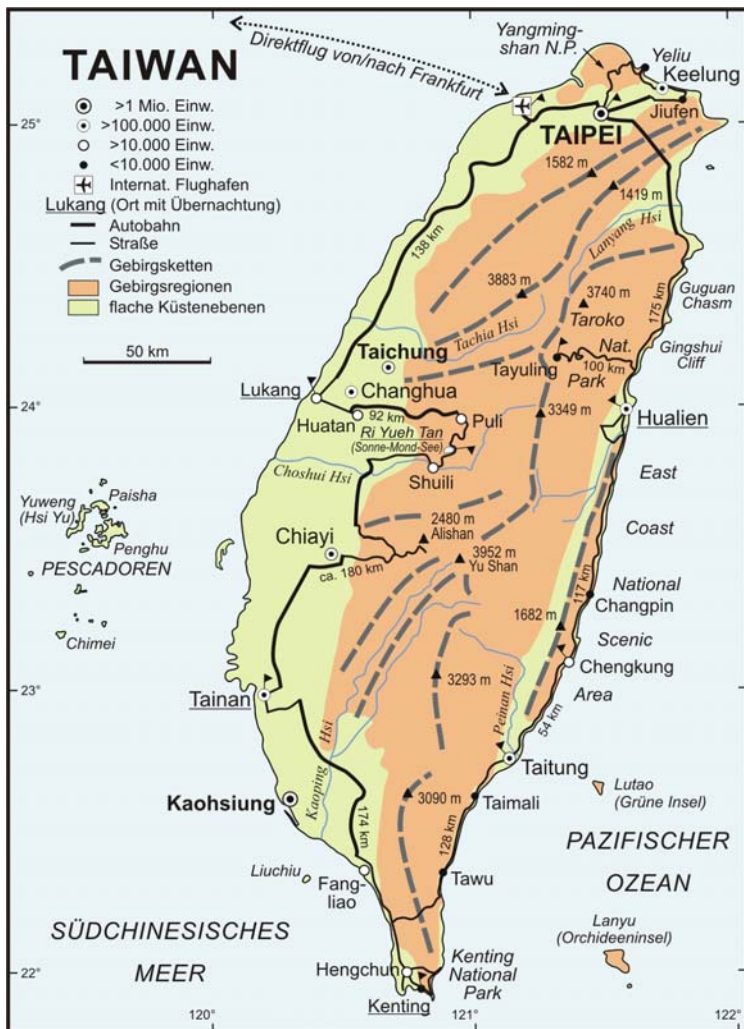
Voraussichtlich gegen 16:00 Uhr fahren wir gemeinsam zum Flughafen Taoyuan, um von dort (nach dem Abendessen) den Rückflug nach Deutschland (Abflug voraussichtlich 23:00 h) anzutreten. Frankfurt erreichen wir am 27.10.2018 in den frühen Morgenstunden (voraussichtlich gegen 06:50 h).

National-Palast-Museum: Nördlich der Innenstadt erhebt sich im chinesischen Stil der gigantische Gebäudekomplex des Museums, dem im gesamten chinesischen Kulturkreis eine Bedeutung zukommt, die der des Louvre für Europa gleichgestellt werden kann. Bereits die Kaiser der Sung-Dynastie (10.-13. Jh.) begannen mit der Sammlung, indem im gesamten Reich alles von Interesse durch ihre Beamten an den kaiserlichen Hof bringen ließen. Über die Yuan- und Ming-Dynastie bis zur Ching-Dynastie entwickelte sich so die kaiserliche Schatzkammer in der verbotenen Stadt Pekings zu einer der größten Sammlungen weltweit. Durch den Sturz des letzten Kaisers 1911 gelangten die gesamten Schätze in den Besitz der Republik China, die 1925 die Tore der verbotenen Stadt für die Allgemeinheit öffnete. Während des Krieges mit Japan wurde die gesamte Sammlung nach Nanking in Sicherheit gebracht, 1949 auf dem Rückzug vor den Kommunisten nach Taipei verfrachtet, wo 1965 das eigens hierfür gebaute Museum eröffnet wurde. Von den rund 700.000 Einzelstücken werden 15.000 im Museum gezeigt, um dann alle 3 Monate komplett ausgewechselt zu werden.



aus Papier und dünnen Bambus-Leisten hergestellte traditionelle Lampions

Wenn Sie Fragen zu dieser Exkursion haben, können Sie sich jederzeit an uns wenden. Ihr Ansprechpartner ist: Dr. Harald Borger; Tel. 07071-2977532, Mobil 0151-19638731



Dr. Weihsuan Lin und PD Dr. Harald Borger

Die gebürtige Taiwanerin studierte ab 2005 Geographie, Wirtschaft und Ethnologie in Tübingen. 2015 promovierte sie an der National University of Ireland über Kultur und Religion in der modernen chinesischen Gesellschaft. Die deutschsprachige Geographin lebt inzwischen wieder in Taiwan, sodass Sie mit ihr die unverfälschte chinesische Kultur, vom einfachen Leben auf dem Lande bis zum regen Treiben in der Weltstadt Taipei, und die Atemberaubende Schönheit der Natur ihrer Heimat gleichermaßen erleben können. Besonders im Bergland und an der Ostküste erwecken dabei auch immer wieder die nicht-chinesischen Ureinwohner unser Interesse. Mit dem naturkundlich ausgerichteten Geographen Harald Borger bildet Weihsuan Lin für diese Exkursion ein Team, um ihnen auch die Zusammenhänge zwischen Natur und Kultur näher zu bringen. Wie überall auf der Erde beeinflussen die natürlichen Rahmenbedingungen (Klima, Landschaft, Vegetation, etc.) auch hier das Leben des Menschen und erklären so manche Ursache für das menschliche Handeln.

Links: Karte mit Exkursionszielen und -route im Überblick

Einreiseerlaubnis und Geldwechsel: Deutsche Staatsbürger benötigen einen Reisepass, der bei Ausreise aus Taiwan mindestens 6 Monate gültig sein muss, sowie ein Rückflugticket (kein Visum notwendig). Geld wechselt man am besten in Taiwan. Die Belege sollten dabei bis zur Ausreise aufbewahrt werden, um rücktauschen zu können.

Fotos mit freundlicher Genehmigung von: Xu Wenjie, Xu Zinan, Emma, Yue Rongjing (Rice Yue)

Leistungen und Exkursionspreis:

- Linienflug mit China Airlines Frankfurt-Taipei Taoyuan-Frankfurt (Direktflüge)
- 11 Übernachtungen im DZ mit Bad/Dusche und WC (Hotels wie angegeben, oder vergleichbar)
- Halbpension
- für den gesamten Exkursionsverlauf steht ein moderner, klimatisierter Reisebus mit Fahrer zur Verfügung
- sämtliche Besichtigungen, Führungen, Eintritte laut Exkursionsprogramm
- Fachkundige Geopuls-Exkursionsleitung durch die deutschsprachige taiwanische Geographin Dr. Weihsuan Lin und den Geographen PD Dr. Harald Borger
- Reiseliteratur

Reisepreis pro Person im DZ: 2640,- €

Sonderpreis im geräumigen Dreibettzimmer: 2520,- € pro Person


Einzelzimmer (nur begrenzt verfügbar): 3220,- € (Anteil des EZ-Zuschlags: 580,- €)

Rail&Fly für die Zugfahrt 2. Klasse zum Flughafen in Deutschland und zurück gegen Aufpreis möglich (70,- € pro Person)

Teilnehmerzahl: mindestens 18, maximal 28 Personen

Exkursionstermin: 14.-27. Oktober 2018

Für die Lehrerfortbildung angebotene Exkursion des VDSG-Landesverbands Nordrhein-Westfalen



- studienreisen
mit Geographen unterwegs...

Anmeldung

Exkursion: Taiwan – geographische Exkursion des VDSG in eine chinesische Demokratie
Termin: 14. - 27. Oktober 2018 (Exkursion-Nr. TWN1018)

Anmeldende Person

(bitte alle Namen wegen der korrekten Ausstellung von Flugtickets so angeben, wie im Ausweis/Reisepass eingetragen)

Name	Vorname	
Geburtsdatum	Staatsangehörigkeit	
Straße	PLZ, Ort	
Telefon	e-Mail	
<input type="checkbox"/> DZ* (Doppelzimmer)	<input type="checkbox"/> Dreibett-Zimmer*	<input type="checkbox"/> EZ* (Einzelzimmer)

Mitreisende Person(en) – sofern bekannt

Name	Vorname
Geburtsdatum	Staatsangehörigkeit

Name	Vorname
Geburtsdatum	Staatsangehörigkeit

*ggf. Namen eintragen, sofern bekannt; ist die mitreisende Person nicht bekannt, den Abschnitt "mitreisende Person(en)" frei lassen und die gewünschte Zimmer-Kategorie einfach ankreuzen (Einzel-Reisende pro Person eine Anmeldung)

Ich melde mich/uns für diese Reise an und bestätige die Reisebedingungen/AGB von GEOPULS. Den Anzahlungsbetrag von 15% des Reisepreises werde ich nach Erhalt der Buchungsbestätigung und des gesetzlichen Reisepreis-Sicherungsscheins überweisen.

Bitte ankreuzen, ob nachstehende Zubuchungen (nicht im Reisepreis enthalten) gewünscht werden:

ja nein Rail&Fly für die Bahnfahrt 2. Klasse vom Heimatort zum Flughafen in Deutschland, hin und zurück (120,00 € pro Person)

Ort, Datum _____ Unterschrift _____

Rechtzeitig vor Reiseantritt (in der Regel 6-4 Wochen vorher) erhalten Sie Ihre Reiseunterlagen zusammen mit einer Schlussrechnung. Alle Reisenden sollten sich über Einreisebestimmungen (ggf. Visum) und reisemedizinische Maßnahmen (ggf. Impfschutz und Prophylaxemaßnahmen) rechtzeitig informieren.

Formular per Post, FAX oder e-Mail an:

GEOPULS GbR

Dr. R. Beck & PD Dr. H. Borger

Neckarhalde 62, 72108 Rottenburg

Tel: +49(07472)9808802 (Dr. Beck)
+49(0)172-9681905

Tel: +49(07071)9426412 (Dr. Borger)
+49(0)151-19638731

Fax: +49(07472)9808804

e-Mail: info@geopuls.de

www.geopuls.de

