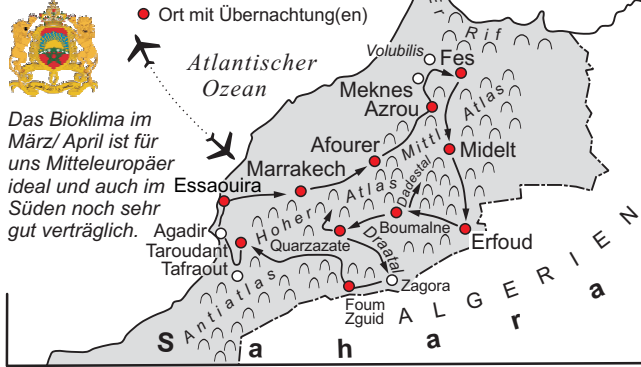


Exkursionsroute 15 Tage Marokko




Das Bioklima im März/April ist für uns Mitteleuropäer ideal und auch im Süden noch sehr gut verträglich.

Leistungen:

- Hin- und Rückreise: Flüge Stuttgart - Marrakech mit Swiss Air / Austrian Air via Zürich / Wien
- 14 Übernachtungen im Doppelzimmer mit Halbpension in ausgesuchten guten Mittelklasse-Hotels
- Geographisches Exkursionsprogramm mit sämtlichen Fahrten, Ausflügen, Geländefahrzeugen, Führungen und Eintritten gemäß Programm
- fachkundige Geopuls-Reiseleitung durch den Landeskenner und Geograph Dr. Volker Höhfeld, außerdem lizenzierte, einheimischer Reisebegleiter
- Reiseliteratur

Komplettpreis pro Pers. im DZ: 2420,- € EZ+360,- €
max. Teilnehmerzahl: 16 Personen



Medersa Ben Youssef, Marrakech

Nach der Anmeldung zu dieser Exkursion wird mit der von GEOPULS zugesandten Buchungsbestätigung eine Anzahlung (15 % des Reisepreises) fällig. Die Restzahlung erfolgt zwei Wochen vor Reisebeginn. Es gelten die Geschäftsbedingungen des Veranstalters: Geopuls GbR, Neckarhalde 62, 72108 Rottenburg (Tel. 07472-9808802). Bitte beachten Sie vor Reisebuchung unsere Allgemeinen Reisebedingungen sowie das Formblatt zur Unterrichtung des Reisenden bei einer Pauschalreise nach § 651a des BGB (EU-Richtlinie 2015/2302). Beides schicken wir vor Buchung gerne zu, oder kann auf/von der Webseite www.geopuls.de eingesehen und ausgedruckt werden.

MAROKKO - eine geographische Traverse durch Zentral- und Südmarokko

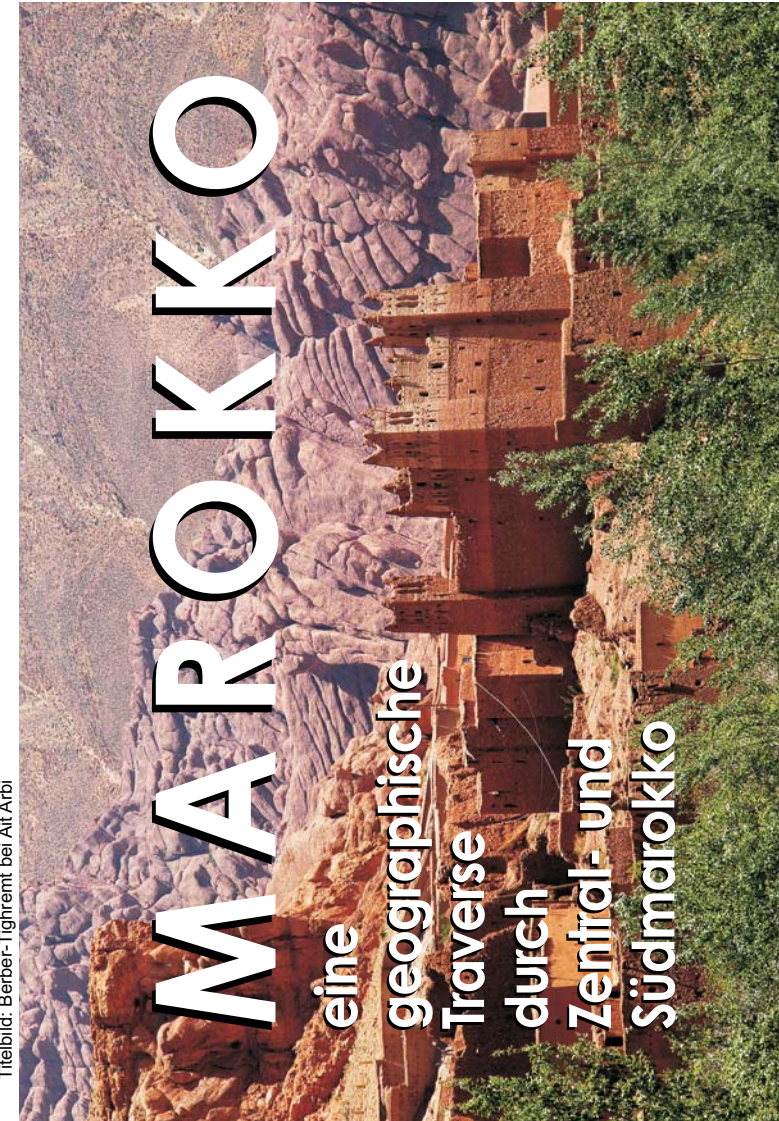
Trotz unübersehbarer französischer Einflüsse ist das besondere Flair des orientalisch-islamischen Kulturkreises in den meisten Lebensbereichen Marokkos immer noch lebendig: in Architektur, Kleidung, Lebens- und Wirtschaftsformen. Allein schon deswegen gilt das Land als eine der eindrucksvollsten Reiseregionen des arabischen Raumes. Und trotzdem ist es ein Land, in dem Massentourismus nur an ganz wenigen Plätzen eine Rolle spielt. Marokko besticht nicht mit seinen Stränden. Es verführt mit seinen traditionsreichen, lebhaften und faszinierenden Städten, mit seinen landschaftlichen Kontrasten, blühenden Agrarlandschaften, eindrucksvollen Zedernwäldern und mit seinen ethnisch vielfältigen Kolorierungen. Auf dem Hintergrund einer Szenerie aus Tausend und einer Nacht pulsiert das tägliche Leben mit seinen bisweilen krassen sozioökonomischen Gegensätzen zwischen Nord und Süd, zwischen Stadt und Land, zwischen Orient und Okzident. Man lebt und wirtschaftet in sozial- und



Schwätzchen in einem Mandelhain bei Tafraout im Antiatlas

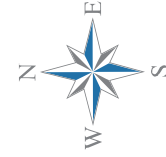
kulturhistorischen Relikten, die man erlebt haben muss, um sie zu begreifen, und um darüber reden zu können. Entsprechend intensiv - und nicht selten hautnah - lässt sich so etwas nur auf einer Reise durchs Land erfahren. Auf einer eindrucksvollen Traverse bekommen Sie Einblicke in die verschiedenen Kulturlandschaften, Klima- und Vegetationsvarianten Marokkos. Die Route reicht von den Randwüsten der Sahara bis zu den einsamen Gipfeln des Hohen und Mittleren Atlas sowie zu den ertragreichen Bewässerungsregionen des Nordens. Sie werden verführt von aufregenden landschaftlichen Kontrasten, erleben römische, spanische portugiesische und maurische Kulturrelikte und ebenso die Gegensätze zwischen moderner Tourismusindustrie um Agadir und traditionellem Wirtschaften in den Atlasgebirgen.

Titelbild: Berber-Tighremt bei Ait-Atbi



MAROKKO
eine
geographische
Traverse
durch
Zentral- und
Südmarokko

vhs
mit Geographen
unterwegs



Reisetermin 2020
19.3. - 2.4.



dem Reiseveranstalter, gegründet aus dem Geographischen Institut der Uni Tübingen

Anmeldung

Studienreise

Marokko - eine geographische Traverse durch Zentral- und Südmarokko

Reisetermin: 19.03. - 02.04.2020 (15 Tage)

Ich melde mich/uns für diese Reise verbindlich, unter Anerkennung der genannten Reisebedingungen, zum oben genannten Reisetermin an.

vorerst nur unverbindliche Platzreservierung

Name, Vorname:

Bitte Namen so eintragen wie sie im Ausweis stehen, wegen der korrekten Ausstellung der Flugtickets

Geburtsdatum:

Strasse:

PLZ, Ort:

Telefon:

E-Mail:

Als mitreisende Person melde ich außerdem an:

Name, Vorname:

Geburtsdatum:

Einzelzimmer

Doppelzimmer

Halbe DZ sind möglich, wenn sich ein weiterer passender Reisegast findet.

Ort, Datum

Unterschrift

Bitte senden Sie Ihre Anmeldung an:

GEOPULS-Studienreisen GbR, Dr. R. Beck & Dr. H. Borger
Neckarhalde 62, 72108 Rottenburg a.N.
Tel.: (07472) 9808802, Fax: (07472) 9808804

Ihr Ansprechpartner für diese Reise: Dr. Rolf Beck,
Tel.: 07472-980802; e-Mail: r.beck@geopuls.de



dieser Folder wurde CO₂-neutral hergestellt



Durchbruch des Flusses Dades am Südrand des Hohen Atlas

GEOPULS als Veranstalter für alle am Reisen interessierten Menschen wurde 2004 von Dozenten des Geographischen Instituts in Tübingen gegründet. Begeisterte Geographen und Landeskundler, die Natur, Kultur und Hintergründe eines Zielandes bestens vermitteln können, führen Sie bei allen Exkursionen. Wir versuchen dabei, ein Land möglichst umfassend zu bereisen, was bedeutet, dass neben den berühmten Sehenswürdigkeiten auch die Landesnatur Beachtung und Erklärung findet. Kleine Wanderungen, Spaziergänge und Stopps in der Natur bieten deshalb immer wieder eine schöne und interessante Abwechslung zum Kulturprogramm. Nicht zuletzt gilt es, ein Land so authentisch wie möglich zu erfahren und dabei gerade auch die oft übersehenen kleinen Dinge zu entdecken. Dies funktioniert am besten in einer überschaubaren Gruppe, weshalb die Teilnehmerzahl auf 16 Personen begrenzt ist.



im Färberviertel von Fès

Exkursionsleitung: Dr. Volker Höhfeld



Volker Höhfeld ist der Orientexperte des Geographischen Instituts in Tübingen. Seit über 30 Jahren beschäftigt er sich mit diesem Kulturkreis. Jetzt im (Un)-Ruhestand bereitet es ihm Freude mit Menschen unterwegs zu sein, die die Welt mit ihm erleben und vor allem auch genießen wollen. Er hat die, aus seiner Sicht, schönste und abwechslungsreichste Route durch Marokko für Sie zusammengestellt.

Programm in Stichworten (mehr unter www.geopuls.de)

1.-2. Tag: Anreise und Marrakech. Flug Stuttgart-Marrakech via Zürich. Ankunft Mittag. Am Nachmittag Königsstadt Marrakech Teil I: Menara-Gärten und Besuch des berühmten Platzes der Gaukler. 2. Tag: Marrakech Teil II: ganztägige Fuß- und Bus-Exkursion zur Stadtgeographie von Marrakech mit Besichtigung der wichtigsten Sehenswürdigkeiten (z.B. Bahia-Palast, Medersa Ben Youssef, Judenviertel, Souks, Kolonialstadt, Palmerie) in und um das Weltkulturerbe Medina von Marrakech.

3. Tag: Westlicher Mittlerer Atlas: Travertin-Naturbrücke über die tief eingeschnittene Schlucht des Oued Mehasseur bei Demnate, zu den Wasserfällen des Oued Ouzoud und zum eindrucksvollen Stausee Bin-el-Ouidane am Oued elAbid.

4. Tag: Fahrt durch die Bewässerungsebenen von Afouere, zum Poljesee Aguelmane Azgiza und zu den Karstquellen des Oumer-Rbia inmitten der Zedernwälder auf den abgelegenen Kalkhochflächen von Ajdir. Weiter bis Azrou.

5.-6. Tag: drei Weltkulturerbestätten: Königsstadt Meknès, Volubilis und Königsstadt Fès: Besichtigung der Medina von Meknès mit Vile Imperiale; Besichtigung der antiken Römerstadt Volubilis; ausführliche Fuß-Exkursion in der fantastischen Medina der Königsstadt Fès.

7. Tag: durch den Zedernwald von Azrou, über die Vulkan-Hochflächen des Mittleren Atlas mit seinen Nomadensiedlungen zum wenig bekannten See Aguelmane Sidi Ali (Vulkan-Maar). Durch die Halfagras- und Artemisiasteppe nach Midelt am Fuß der Atlas-Kette des Jabal Ayachi (3737 m).

8. Tag: auf grandioser Strecke über den Hohen Atlas ins Tafilalet mit mehreren Stopps bis in die, mit bis zu 150 m hohen Dünen ausgestattete Sandwüste südlich Erfoud (Erg Chebbi).

9. Tag: Von Erfoud durch die Oasen des Jorf (mit Qanat-Bewässerung) zur Todraschlucht und weiter durch die Massenkalk der südlichen Atlaskette bis Boumalne am Dades.

10.-Tag: dem Dadestal folgend, vorbei an imposanten Berbersiedlungen hinauf in den Hohen Atlas bis zum atemberaubenden Dadesdurchbruch. Der Straße der Kasbahs folgend bis zur Kasbah von Taouirt, der Keimzelle der wachsenden Großstadt und marokkanischen Filmmetropole Ouarzazate.

11. Tag: Berbersiedlung Ait Ben Haddou (Weltkulturerbe). Weiter über die Hamadas des Anti-Atlas zu den Berbersiedlungen der Draatal-Oasenkette mit Fußweg durch die Oase von Tanzikht und den sehenswerten Ksar Tissergate bis Zagora.

12. Tag: Über die südlichen Ausläufer des Jabal Siroua sowie durch die intramontanen Becken und über die Hochflächen des Anti-Atlas in das Soussal nach Taroudant. Kleine Kutschfahrt in die Altstadt und Besuch der malerischen Suqs.

13.Tag: Von Taroudant aus Ausflug durch die Hochtäler des Anti-Atlas ins Zentrum der Granitberge zu den festungsartigen Bergdörfern der Schlöh-Berber. Besichtigung des einmaligen Agadir Tasguent, weiter in die faszinierende Granitlandschaft bei Tafraout mit kleiner Wanderung. Fahrt durch die Schluchten des Oued Ait Baha bis zum restaurierten historischen Ksar Tizourgane und zurück nach Taroudant.

14. Tag: Durch die Souss-Ebene bis Agadir mit Besuch des Burgbergs und weiter entlang der Küste bis zum schönen Städtchen Essaouira mit seinem besonderen portugiesischen Flair.

15. Tag: Fahrt nach Marrakech und Rückflug nach Stuttgart via Wien.

Änderungen vorbehalten